

Obecně závazná vyhláška města Chrudim č. 1/2018, k zabezpečení místních záležitostí veřejného pořádku

Zastupitelstvo města Chrudim se na svém zasedání konaném dne 29.01.2018 usneslo vydat na základě ustanovení § 10 písm. a), b), c), d) a § 84 odst. 2 písm. h) zákona č. 128/2000 Sb., o obcích (obecní zřízení), ve znění pozdějších předpisů (dále jen zákon o obcích), a dále dle § 24 odst. 2 zákona č. 246/1992 Sb., na ochranu zvířat proti týrání, ve znění pozdějších předpisů, tuto obecně závaznou vyhlášku:

ODDÍL I Základní ustanovení

Článek 1 Předmět úpravy

Tato obecně závazná vyhláška upravuje základní povinnosti občanů města Chrudim (dále jen „města“), právnických osob nebo fyzických osob podnikajících, které mají sídlo nebo místo podnikání nebo provozují svoji podnikatelskou činnost na území města, a dalších osob ve městě Chrudim k zajištění místních záležitostí veřejného pořádku, k zajištění udržování čistoty veřejného prostranství, k ochraně životního prostředí a veřejné zeleně a při užívání zařízení města sloužících potřebám veřejnosti. Dále tato obecně závazná vyhláška stanoví závazné podmínky pro pořádání, průběh a ukončení veřejnosti přístupných sportovních a kulturních podniků, včetně tanečních zábav a diskoték v rozsahu nezbytném k zajištění veřejného pořádku a stanoví pravidla pro pohyb psů na veřejném prostranství.

Článek 2 Vymezení základních pojmů

Pro účely této obecně závazné vyhlášky se rozumí:

1. Veřejným prostranstvím prostranství ve smyslu § 34 zákona o obcích. Plochy veřejných prostranství na území města, na které se vztahuje tato obecně závazná vyhláška, jsou vymezeny v příloze č. 1, která je nedílnou součástí této obecně závazné vyhlášky.
2. Zařízením města sloužícím potřebám veřejnosti (dále jen „zařízení města“) zařízení ve vlastnictví města, popř. právnické osoby zřízené nebo založené městem, tzn. zejména všechny čekárny veřejné linkové osobní dopravy (autobusové přístřešky), veřejná WC, altánky v parcích, lavičky, výleповé plochy, odpadkové koše a kontejnery, informační a naučné tabule, zvukové nosiče městského informačního systému, místní rozhlas, zabezpečovací kamerový systém, pítka, fontány, kašny, pískoviště, hrací prvky pro děti (houpačky, prolézačky, kolotoče a obdobná zařízení), dětská hřiště včetně kompletního vybavení, veřejná sportoviště včetně vybavení, stojany na kola a veřejné osvětlení, které není příslušenstvím místních komunikací, tj. umístěné zejména v parcích.
3. Veřejnou zelení soubor sadovnických prvků přirozených nebo člověkem uspořádaných podle sadovnických a estetických zásad do celků, které utvářejí nebo doplňují dané prostředí. Tímto se rozumí ucelené výsadby stromů, keřů a květin, travníkové plochy, jednotlivé stromy, keře, květiny, zeleň v okolí vodních toků a ploch, uliční, sídlištní, funkční (tj. okrasná, ovocná nebo izolační) a rekreační zeleň, květinová výsadba v záhonech nebo nádobách (květináčích),

4. Držitel psa je vlastník psa nebo osoba, jíž byl pes svěřen do opatrování.
5. Průvodcem psa se rozumí fyzická osoba, která má psa na veřejném prostranství pod kontrolou či dohledem, tj. každá osoba, která vede (doprovází) psa při jeho pohybu na veřejném prostranství.
6. Ovladatelný pes je pes, který uposlechne všech povelů průvodce psa potřebných pro naprostou zvladatelnost psa a je pod jeho přímým dohledem.
7. Dobou nočního klidu se rozumí časový úsek mezi 22.00 až 6.00 hodinou následujícího dne, pokud není obecně závaznou vyhláškou města Chrudim stanoveno jinak¹.
8. Zábavní pyrotechnikou se rozumí všechny kategorie a druhy pyrotechnických výrobků určených k zábavním účelům, jak vyplývá z vymezení stanoveného příslušným právním předpisem.²
9. Veřejnosti přístupným podnikem veřejnosti přístupný sportovní či kulturní podnik, včetně tanečních zábav, diskoték, technoparty atd. Za veřejnosti přístupný podnik dle této obecně závazné vyhlášky se nepovažují náboženské obřady pořádané v církevních objektech na území města Chrudim a dále shromáždění konaná dle zákona o právu shromažďovacím.³
10. Pořádajícím fyzická osoba, právnická osoba nebo fyzická osoba podnikající, která veřejnosti přístupný podnik organizačně a pořádkově zajišťuje a která je v hlášení o konání nebo v žádosti o udělení výjimky ke konání veřejnosti přístupného podniku dle ustanovení této obecně závazné vyhlášky jako pořádající uvedena.
11. Pořadatelem a pořadatelskou službou osoba nebo osoby, které přímo na místě samém veřejnosti přístupný podnik organizačně a pořádkově zajišťují a které jsou jako pořadatelé viditelně označeni.
12. Extravilánem města území města tvořené volnou krajinou mimo zastavěné území 3. a 4. zóny města.
13. Zóny města jsou vymezeny v Obecně závazné vyhlášce města Chrudim č. 3/2014 o městských zónách, v platném znění.
14. Územím města katastrální území Chrudim, Medlešice, Topol, Vestec a Vlčnov.

ODDÍL II

Pravidla pro pohyb psů na veřejném prostranství

Článek 3

Pohyb psů na veřejném prostranství

1. Na veřejných prostranstvích v 1., 2., 3. a 4. zóně města (s výjimkou extravilánu města) musí být psi drženi na vodítku. To neplatí v případě, že má pes řádně nasazený a upevněný náhubek, zároveň je plně ovladatelný a pod kontrolou či dohledem průvodce psa. V extravilánu města rozhoduje o míře zajištění psa jeho průvodce. Není-li však pes zcela ovladatelný, zejména pro nedostatečný výcvik nebo nezkušenost průvodce,

¹ např. Obecně závazná vyhláška města Chrudim č. 4/2016, o ochraně nočního klidu

² § 3 a § 4 zákona č. 206/2015 Sb., o pyrotechnice, ve znění pozdějších předpisů

³ zákon č. 84/1990 Sb., o právu shromažďovacím, ve znění pozdějších předpisů

nebo jde o psa, který již v minulosti zaútočil na jiné zvíře či na člověka, musí být vždy (včetně extravilánu města) opatřen náhubkem.

2. Zakazuje se vodit, nosit nebo jinak umožňovat psům vstup do zařízení města sloužících potřebám veřejnosti nebo na plochy veřejné zeleně označené značkou (tabulkou) „Zákaz vstupu psů“. Tato povinnost se nevztahuje na psy zvláštního určení, tj. psy asistenční, vodící a signální psy doprovázející nevidomé nebo tělesně postižené osoby a psy služební⁴.
3. Za splnění povinností uvedených v odst. 1 a 2 tohoto článku odpovídá průvodce psa, a to i v případě, kdy nad psem ztratí kontrolu či dohled.

ODDÍL III

Udržování čistoty veřejného prostranství, veřejného pořádku a ochrana životního prostředí, veřejné zeleně a užívání zařízení města

Článek 4

Udržování čistoty ulic a jiných veřejných prostranství

1. K zajištění udržování čistoty ulic a jiných veřejných prostranství je na veřejných prostranstvích zakázáno:
 - a) vylepovat a rozmísťovat plakáty, letáky, reklamní nebo propagační prostředky a jakékoliv jiné tiskoviny mimo výlepové plochy nebo mimo místa k tomu přímo určená⁵;
 - b) ponechávání nádob na komunální odpad po termínu odvozu na veřejném prostranství bez souhlasu vlastníka tohoto veřejného prostranství,
 - c) krmení holubů.
2. V případě znečištění ulice nebo jiného veřejného prostranství výkaly zvířete je povinen odstranit neprodleně toto znečištění jeho průvodce.

Článek 5

Ochrana veřejné zeleně

1. Předmětem a cílem ochrany veřejné zeleně je především zohlednění estetické stránky města.
2. Veřejnou zeleň lze užívat pouze způsobem odpovídajícím jejímu účelu a stavu.
3. Na plochách veřejné zeleně, a to včetně míst prokazujících známky poškození, je zakázáno:
 - a) bez souhlasu vlastníka přemísťovat nádoby s mobilní zelení (květináče), trhat květiny či jejich části z těchto nádob nebo jakkoliv jinak s těmito nádobami manipulovat;
 - b) bez souhlasu vlastníka umísťovat na plochy veřejné zeleně materiál nebo zařízení nesloužící k údržbě veřejné zeleně;

⁴ pes v bezpečnostních složkách (např. Policie ČR)

⁵ Ustanovení čl. 4 odst. 1 písm. a) této obecně závazné vyhlášky nenahrazuje povinnost fyzické či právnické osoby vyžádat si souhlas vlastníka výlepové plochy nebo určeného místa s jejich využitím

- c) parkovat, stát, zastavovat, zajiždět, jezdit vozidly vč. přípojných vozidel. Rovněž se zakazuje na plochách veřejné zeleně jízda na zvířeti, na jízdním kole a jiných nemotorových vozidlech, a to na celém území města mimo extravilán města; tento zákaz se nevztahuje na vozíky užívané zdravotně postiženými osobami, kočárky a dětské tříkolky, dětská odražedla apod.. Tento zákaz rovněž neplatí pro vozidla zajišťující údržbu veřejné zeleně;
 - d) stanovat nebo nocovat;
 - e) bez souhlasu vlastníka vstupovat na plochy květinových záhonů a trhat květiny na těchto záhonech;
 - f) vstupovat do ohrazených ploch nebo prostorů označených značkou nebo tabulkou zakazující vstup.
4. Na plochách veřejné zeleně je zakázáno provádět vlastní výsadbu bez souhlasu vlastníka.

Článek 6 Užívání zařízení města

1. Zařízení města lze užívat pouze způsobem odpovídajícím jejich účelu a stavu.
2. Činností, která by mohla narušit veřejný pořádek nebo být v rozporu s dobrými mravy, ochranou bezpečnosti, zdraví a majetku, nebo narušovat estetický vzhled města dle místních podmínek na území města, nebo jeho části, je i lezení či sezení na kašnách umístěných na veřejných prostranstvích v 1. zóně města.
3. Zakazuje se:
 - a) přemísťovat lavičky, odpadkové koše, hrací prvky pro děti a další přemístitelná zařízení města bez souhlasu jejich vlastníka na jiná místa, než kde byly umístěny;
 - b) vylepovat plakáty, letáky, reklamní nebo propagační prostředky a jakékoliv jiné tiskoviny na výlepové plochy města bez jeho souhlasu;
 - c) lezení či sezení na kašnách umístěných na veřejných prostranstvích v 1. zóně města.

Článek 7 Užívání zábavní pyrotechniky

Článek 7 Užívání zábavní pyrotechniky

1. Předmětem a cílem regulace užívání zábavní pyrotechniky je vytvoření opatření směřujících k ochraně před hlukem, znečištěním a záblesky, které způsobuje užívání zábavní pyrotechniky, a tím zabezpečení místních záležitostí jako stavu, který zajišťuje pokojné soužití občanů a návštěvníků města.
2. Používání zábavní pyrotechniky (včetně provádění pyrotechnických efektů a odpalování ohňostrojů) na veřejných prostranstvích je zakázáno. Výjimky z tohoto zákazu jsou vymezeny v odst. 3 a 4 tohoto článku.
3. Používat zábavní pyrotechniku na veřejných prostranstvích je v rámci kalendářního roku dovoleno pouze ve dnech 31. 12. a 1. 1..

4. Výjimku za zákazu používání zábavní pyrotechniky je oprávněna povolit Rada města Chrudim na základě žádosti⁶ podané v dostatečné lhůtě před vlastním konáním akce⁷.

Žádost musí obsahovat min⁸ .:

- a) jméno, příjmení, adresu místa trvalého pobytu a adresu bydliště, je-li odlišná od místa trvalého pobytu žadatele, nebo je-li žadatelem právnická osoba název či obchodní firmu, sídlo a označení osoby, která za tuto právnickou osobu jedná,
- b) druh akce
- c) datum, čas a místo konání akce,
- d) předpokládaný počet účastníků (návštěvníků) akce, popř. počet členů pořadatelské služby.

ODDÍL IV

Pořádání, průběh a ukončení veřejnosti přístupných podniků

Článek 8

Závazné podmínky pro pořádání, průběh a ukončení veřejnosti přístupných podniků

1. Konání veřejnosti přístupného podniku (dále jen „veřejný podnik“) musí být nahlášeno Městskému úřadu Chrudim, Odboru školství, kultury, sportu a památkové péče (dále jen „odbor“). Hlášení o konání veřejného podniku je pořadající povinen podat řádně nejpozději 5 pracovních dnů před konáním veřejného podniku. Povinnost hlásit veřejný podnik se nevztahuje na sportovní akce pořádané ve sportovních zařízeních (např. sportovní hřiště, objekty, budovy sloužící výhradně nebo převážně pro provozování sportu apod.), na veřejné podniky pořádané městem Chrudim a na veřejné podniky pořádané v objektech (tj. vnitřních prostorách) ve vlastnictví města Chrudim.
2. Při veřejném podniku je pořadající povinen zajistit potřebný počet pořadatelů nebo dostatečnou pořadatelskou službu. Pořadatelé nebo pořadatelská služba zajišťuje veřejný podnik po celou dobu jeho konání. Pořadající je povinen zajistit, aby osoby tvořící pořadatelskou službu byly vhodným a viditelným způsobem označeny (např. nápisem na oděvu, páskou na ruce apod.) Minimálně jeden člen pořadatelské služby nebo pořadatel musí být osobou starší 18 let.
3. Veřejné podniky spojené s produkcí živé či reprodukováné hudby konané na veřejných prostranstvích a ve venkovních prostorách (např. dvory, nádvoří, areály apod.) je zakázáno provozovat v době nočního klidu.
4. Hlášení o konání veřejného podniku dle odst. 1 tohoto článku musí obsahovat min⁹:
 - a) jméno, příjmení, adresu místa trvalého pobytu a adresu bydliště, je-li odlišná od místa trvalého pobytu pořadajícího, nebo je-li pořadajícím právnická osoba název či obchodní firmu, sídlo a označení osoby, která za tuto právnickou osobu jedná,

⁶ § 37 zákona č. 500/2004 Sb., správní řád, ve znění pozdějších předpisů

⁷ S ohledem na místní podmínky lze za dostatečnou lhůtu považovat 14 dnů před vlastním konáním akce.

⁸ Doporučenou náležitostí žádosti je též telefonní kontakt na žadatele a jeho e-mailová adresa

⁹ Pro hlášení o konání veřejného podniku lze využít i formulář uvedený v příloze č. 2 této obecně závazné vyhlášky. Doporučenou náležitostí žádosti je též telefonní kontakt na žadatele a jeho e-mailová adresa

- b) název akce, datum a čas konání veřejného podniku,
 - c) místo konání veřejného podniku,
 - d) druh veřejného podniku (živá hudba, koncert, disko atd.),
 - e) předpokládaný počet účastníků (návštěvníků) veřejného podniku,
5. Hlášení o konání veřejného podniku dle odst. 1 tohoto článku lze podat ve stanovené lhůtě též elektronickou formou prostřednictvím on-line žádosti dostupné na www.chrudim.eu za podmínek stanovených na těchto webových stránkách; on-line hlášení o konání veřejného podniku obsahuje minimálně údaje stanovené odst. 4 tohoto článku.
6. Na základě včas a řádně podaného hlášení o konání veřejného podniku podle odst. 1, respektive 5 tohoto článku odbor písemně nebo elektronicky potvrdí pořadajícímu, že veřejný podnik byl řádně nahlášen.
7. Dohled nad plněním stanovených podmínek zajišťuje Městská policie Chrudim, Policie ČR a příslušný odbor Městského úřadu Chrudim.

ODDÍL V

Společná a závěrečná ustanovení

Článek 9

Sankce

Porušení povinností stanovených touto obecně závaznou vyhláškou bude postihováno podle příslušných právních předpisů.

Článek 10

Zrušovací ustanovení


Touto obecně závaznou vyhláškou se ruší Obecně závazná vyhláška města Chrudim č. 1/2017, k zabezpečení místních záležitostí veřejného pořádku schválená Zastupitelstvem města Chrudim dne 30. 1. 2017.

Článek 11

Účinnost

Tato obecně závazná vyhláška nabývá účinnosti patnáctým dnem po jejím vyhlášení.


Ing. Jaroslav Trávníček
místostarosta města


Mgr. Petr Řezníček
starosta města

Vyvěšeno na úřední desce dne: **02 -02- 2018**
Sejmuto z úřední desky dne: **19 -02- 2018**

MĚSTSKÝ ÚŘAD
Chrudim
Odbor kanceláře tajemníka

- 3 -

Zveřejnění této obecně závazné vyhlášky bylo shodně provedeno na elektronické úřední desce.

Příloha č. 1 Obecně závazné vyhlášky města Chrudim č. 1/2018, k zabezpečení místních záležitostí veřejného pořádku

Veřejná prostranství na území města:

1) Náměstí, ulice, obvodové komunikace a lokality:

- Akátová, Alešova,
- B. Martinů, Benoniho, Bezručova, Břetislavova, Budovatelů,
- Cereghettiho, Chelčického,
- Čáslavská, Čavisovská, Čelakovského, Česká, Čs. armády, Čs. partyzánů,
- Dašická, Do Polí, Do Vrchu, Dostálova, Dr. Bartůňka, Dr. Jana Malíka, Dr. Janského, Dr. Václava Peška, Družstevní, Dvořákova, Dr. Milady Horákové,
- Erbenova,
- Fibichova, Filištínská, Fontinova, Fortenská,
- Generála Uchytila, Gorkého,
- Hálkova, Hasičská, Havlíčkova, Heydukova, Hniličkova, Holubovská, Hradební, Hradištní, Husova,
- Janderova, Jasmínová, J. E. Purkyně, Jabloňová, Jiráskova, Jungmannovo nábřeží,
- K Májovu, K Pišťovům, K Ploché dráze, K Lipám, K Presům, Ke Hřišti, Kollárova, Komenského, Korbářova, Koželužská, Krátká, Krocínova,
- Lázeňská, Lindy, Lupáčova,
- Májov, Malecká, Masarykovo náměstí, Městský park, Mírová, Mládežnická, Moravská,
- Na Kopanici, Na Kopci, Na Ostrově, Na Rozhledně, Na Sádkách, Na Šancích, Na Špici, Na Valech, Na Vazovce, Na Větrníku, Na Výsluní, nábřeží Karla Čapka, Nerudova, Nezvalova, Nová, Novoměstská,
- Obce Ležáků, Okružní, Olbrachtova, Opletalova,
- Palackého třída, Pardubická, Pišťovy, Pobřežní, Pod Kopcem, Pod Strání, Poděbradova, Podfortenská, Podhůra, Požárníků, Přemysla Otakara, Presy, Příčná, Průmyslová,
- Radoušova, Resselovo náměstí, Revoluční, Rooseveltova, Rubešova, Růžová, Rybičkova,
- S. K. Neumanna, Sadová, Sečská, Sídliště Jaroslava Lonka, Sladkovského, Slezská, Slovenská, Slovenského národního povstání, Smetanova, Sokolovská, Soukenická, Spojovací, Sportovní, Střelecká, Strojářů, Svatopluka Čecha, Svěchyňova,
- Šeriková, Široká, Široké schody, Školní náměstí, Škroupova, Šnajdrova, Štěpánkova, Švermova,
- Topolská, Tovární, Tylovo nábřeží, Tyršovo náměstí,
- U Parku, U Stadionu, U Valchy, U Vápenky, U Vodárny, Úzká,
- V Blehovsku, V Dolíčku, V Hliníkách, V Průhonech, V Tejnecku, V Zahrádkách, Václavská, Vaňkova, Víta Nejedlého, Vlčí Hora, Vlčnovská, Vrchlického, Vrchovská, Všehrdovo náměstí,
- Za Pivovarem, Zahradní,
- Žižkovo náměstí.

2) pozemní komunikace na území města:

Silnice, místní komunikace a veřejně přístupné účelové komunikace jsou zakresleny na mapě, která je nedílnou součástí této přílohy.

3) plochy veřejné zeleně:

Plochy veřejné zeleně jsou zakresleny na mapě, která je nedílnou součástí této přílohy.

Seznam ploch veřejné zeleně:

Číslo plochy dle generelu	Charakteristika plochy	Výměra (m ²)	Katastrální území
1	Plocha u pomníku J. Ressela	272	CH
2	Parčík u okružní křižovatky „Na Bídě“	329	CH
3	Alej na Masarykově náměstí	100 m	CH
4	Prostranství před hotelem Bohemia	1 736	CH
7	Plochy v ul. Husova	173	CH
9	Sídlíště mezi řekou Chrudimkou a ul. Husova	2 903	CH
10	Plochy na nábřeží řeky Chrudimky	1 957	CH
11	Sídlíště mezi ul. Husova a Palackého třídou	3 816	CH
15	Parčík v ul. Husova	2 292	CH
16	Sídlíště u nábřeží Karla Čapka	11 127	CH
17	Plochy kolem polikliniky na Palackého třídě	1 455	CH
19	Plochy před pojišťovnou na Palackého třídě	1 385	CH
23	Parčík kolem kaple sv. Kateřiny	614	CH
24	Sídlíště u křižovatky ul. Husova a Fibichova	2 761	CH
25	Plochy kolem nákupního střediska v ul. Havlíčkova a na Palackého třídě	1 699	CH
26	Sídlíště mezi ul. Havlíčkova a Palackého třídou	9 105	CH
28	Plocha na Jungmannově nábřeží	958	CH
29	Plochy u křižovatky Palackého třídy a ul. Vrchlického	1 315	CH
31	Sídlíště v ul. Na Ostrově	1 400	CH
32	Plochy s alejí v ul. Na Ostrově	397	CH
34	Plochy kolem supermarketu v ul. Obce Ležáků	900	CH
37	Plochy v ul. Obce Ležáků	1 106	CH
39	Plochy v ul. Obce Ležáků	217	CH
42	Parčík mezi křižovatkami ul. Obce Ležáků a Slovenského národního povstání	989	CH
44	Sídlíště na Kateřinském Předměstí	37 034	CH
48	Park v ul. Obce Ležáků	7 484	CH
49	Plochy s alejí na Palackého třídě	270	CH
50	Sídlíště mezi ul. Bohuslava Martinů a Palackého třídou	6 056	CH
53	Plochy s alejí v ul. Škroupova	275	CH
54	Plochy na okraji sídlíště kolem pošty v ul. Topolská	884	CH
55	Plochy s alejí v ul. Topolská	13 093	CH, T
56	Sídlíště mezi ul. Topolská, Hradištní, Na Šancích	33 981	CH
59	Plochy s alejí v ul. Na Větrníku	703	CH
62	Sídlíště v ul. Na Větrníku	27 685	CH, T
65	Úvoz nad ul. Na Kopci	1 054	CH
68	Plochy podél ul. Na Kopci	611	CH
69	Remízek v trati Na Pumberkách	1 365	CH
70	Remíz nad tratí Na Pumberkách	9 673	CH
71	Plochy kolem řeky Chrudimky - Májov	16 746	Ve, CH
75	Plochy kolem řeky Chrudimky - Ptačí ostrovy	3 644	CH
76	Svah mezi ul. Pod Kopcem a Na Kopci	5 838	CH
77	Plochy na ostrově v řece Chrudimce u Parku Střelnice	10 091	CH
78	Park Střelnice	23 672	CH
79	Plocha a svah u kapličky v ul. Malecká	580	CH
80	Svah mezi ul. Moravská a parkem Střelnice	5 716	CH
81	Plochy v ul. Malecká	901	CH
83	Sídlíště v ul. Malecká	9 012	CH
85	Plocha s dětským hřištěm v ul. Družstevní	11 883	CH
86	Sídlíště u křižovatky ul. Topolská a Družstevní	11 883	CH

Číslo plochy dle generelu	Charakteristika plochy	Výměra (m ²)	Katastrální území
88	Sídliště Stromovka	22 226	CH
89	Plochy kolem supermarketu v ul. Slovenského národního povstání (dále jen též SNP)	3 499	CH
90	Plochy s alejí podél silnice I/17	9 110	CH
91	Plochy kolem prodejen a restaurace na křižovatce ul. Topolská a SNP	2 321	CH
92	Plochy v ul. Slovenského národního povstání	820	CH
96	Sídliště u ul. Požárníků	12 635	CH
97	Svah v ul. Moravská	956	CH
101	Plochy v ul. Moravská	1 391	CH
103	Svah nad ostrovem v řece Chrudimce	6 176	CH
104	Plocha mezi ul. Rubešova, Topolská a řekou Chrudimka	3 862	CH
105	Plochy v ul. Rubešova	623	CH
106	Svah mezi ul. Moravská a Rubešova	108	CH
107	Plocha v ul. Topolská	689	CH
108	Svah nad ul. Topolská	133	CH
112	Plochy mezi ul. Na Valech a Sladkovského	1 272	CH
114	Plochy v ul. Na Valech a Heydukova	375	CH
117	Plochy mezi ul. Sladkovského a Na Valech	582	CH
118	Plochy s alejí v ul. Sladkovského	344	CH
119	Plochy v ul. Sladkovského	176	CH
122	Plochy kolem nákupního střediska a jeho parkoviště proti areálu nemocnice	2 599	CH
123	Plochy v ul. Slovenského národního povstání	3 531	CH
124	Plochy s alejí v ul. Vlčnovská	4 381	CH
125	Systém ploch před vchodem do areálu nemocnice	554	CH
127	Sídliště mezi ul. Václavská a Vlčnovská	5 040	CH
130	Plochy v ul. Václavská	2 198	CH
131	Plochy proti nemocnici v ul. Slovenského národního povstání	443	CH
132	Remíz v poli u nemocnice	1 756	CH
133	Plochy v ul. Slovenského národního povstání	7 663	CH
134	Plochy v ul. Novoměstská	834	CH
135	Plochy v ul. Novoměstská	2 605	CH
137	Plocha před hřbitovní zdí v ul. Novoměstská	825	CH
140	Plocha před starým hřbitovem v ul. Novoměstská	1 994	CH
142	Plochy s oboustrannou alejí mezi hřbitovními zdmi v ul. Novoměstská	779	CH
143	Plochy s alejí podél hřbitovní zdi	486	CH
145	Plocha s hřištěm mezi starým hřbitovem a ul. Dr. Janského	1 185	CH
146	Plocha mezi ul. Václavská a Vlčnovská	416	CH
147	Plochy v ul. Vlčnovská	460	CH
148	Plochy s alejí v ul. Václavská	858	CH
149	Sídliště mezi ul. Václavská a Novoměstská	3 013	CH
150	Plocha na křižovatce ul. Novoměstská a Václavská	351	CH
156	Plochy s alejí v ul. V Tejnecku	521	CH
157	Plochy u křižovatky ul. Václavská a V Tejnecku	1 647	CH
159	Pás mezi předzahrádkami a chodníkem v ul. Novoměstská	449	CH
161	Plochy kolem parkoviště v ul. Novoměstská	196	CH
166	Plocha mezi ul. V Tejnecku a Fontinova	1 143	CH
167	Pás mezi oplocením a chodníkem v ul. Cereghettiho	337	CH
169	Plochy v ul. Fontinova	59	CH
171	Plochy v ul. Slovenského národního povstání	3 017	CH
172	Plocha s hřištěm u křižovatky ul. Novoměstská a SNP	1 393	CH
173	Plochy s alejí v ul. Cereghettiho	172	CH

Číslo plochy dle generelu	Charakteristika plochy	Výměra (m ²)	Katastrální území
174	Plochy v ul. Cereghettiho	528	CH
176	Plochy v ul. Slovenského národního povstání	751	CH
177	Plochy v ul. Slovenského národního povstání	1 000	CH
178	Plochy s alejí v ul. V Tejnecku	275	CH
179	Plochy v ul. Švermova	366	CH
180	Plochy v ul. Heydukova	274	CH
181	Michalský park	6 728	CH
182	Plocha v ul. Svěchyňova a Sladkovského	791	CH
183	Plochy v ul. Svěchyňova	129	CH
184	Svah mezi chodníkem a pozemní komunikací v ul. Svěchyňova	108	CH
185	Plochy mezi ul. Svěchyňova, Sladkovského a Novoměstská	4 597	CH
186	Parčík v ul. Novoměstská	566	CH
187	Plochy s alejí v ul. Novoměstská	673	CH
188	Plocha mezi ul. Novoměstská a Na Kopanici	161	CH
191	Plochy s alejemi na Tyršově náměstí	572	CH
193	Plochy u budovy konventu přiléhajícího k Muzeu barokních soch na Tyršově náměstí	486	CH
194	Plochy na parkovišti v ul. Opletalova	44	CH
195	Plocha v ul. Opletalova	127	CH
196	Plocha za Tyršovým náměstím u hradeb	1 518	CH
197	Prostor před budovou konventu přiléhajícího k Muzeu barokních soch na Školním náměstí	56	CH
198	Parčík na Školním náměstí	1 824	CH
200	Svah s novoměstskými schody	1 119	CH
202	Plochy na Žižkově náměstí	169	CH
204	Aleje kolem Resselova náměstí	250 m	CH
206	Plocha s balustrádou na Resselově náměstí	382	CH
207	Plochy podél pozemní komunikace u kostela Nanebevzetí Panny Marie	157	CH
208	Plochy s alejemi na Školním náměstí	894	CH
211	Plocha Klášterních zahrad a rozarium	11015	CH
212	Plochy s alejí u školy na Školním náměstí	231	CH
215	Plocha v ul. Hradební	84	CH
218	Plocha s pomníkem Viktorína Kornela ze Všehrd před soudem na Všehrdově náměstí	285	CH
224	Plochy v ul. Čs. armády	583	CH
225	Sídlíště u ul. Fibichova	786	CH
226	Aleje v ul. Fibichova	150 m	CH
227	Plochy v ul. Škroupova	121	CH
232	Plochy podél hřbitovní zdi za obřadní síní	838	CH
233	Plochy kolem obřadní síně	1 119	CH
234	Plochy mezi hřbitovem a obřadní síní	702	CH
238	Plochy u parkoviště vedle obřadní síně	517	CH
240	Plochy s alejí podél silnice k obřadní síní	392	CH
241	Plochy v cihelně	7 104	CH
242	Plochy za cihelnou	1 297	CH
244	Plocha za cihelnou	789	CH
248	Plochy s alejí v ul. Škroupova	3 563	CH
250	Plocha u rybníčku pod ul. Škroupova	1 522	CH
254	Plochy v ul. Škroupova	618	CH
255	Plochy v ul. Škroupova	558	CH
261	Plocha před supermarketem u vlakového a autobusového nádraží Chrudim	201	CH
262	Plocha před budovou vlakového nádraží Chrudim	50	CH
263	Plocha v ul. Rooseveltova	327	CH
265	Plochy s alejí v ul. Rooseveltova	100 m	CH

Číslo plochy dle generelu	Charakteristika plochy	Výměra (m ²)	Katastrální území
266	Plochy s alejí v ul. Čs. armády	409	CH
267	Plochy s alejí v ul. Čs. armády	891	CH
269	Plochy kolem divadla K. Pippicha	413	CH
270	Plocha u náhonu v ul. Čs. partyzánů	1 255	CH
271	Park pod hradbami	3 090	CH
272	Park Republiky	3 523	CH
273	Plocha před vstupem do Centra sociálních služeb v ul. Soukenická	460	CH
275	Alej podél náměstí U vodárny	70 m	CH
276	Náměstí U vodárny	364	CH
278	Svah nad náhonem v ul. Na Sádkách	600	CH
279	Plochy v ul. Koželužská	854	CH
281	Plochy v ul. Havlíčkova	150	CH
282	Plochy mezi ul. Sv. Čecha a Jungmannovým nábřežím	373	CH
284	Plocha s dětským hřištěm na křižovatce ul. Úzká a Koželužská	294	CH
285	Plochy kolem revitalizovaného náhonu	235	CH
288	Plocha u oplocení v ul. Koželužská	571	CH
289	Pás mezi oplocením a chodníkem v ul. Vrchlického	298	CH
290	Plochy s alejí na Jungmannově nábřeží	516	CH
291	Park před stadionem E. Zátopka	4 759	CH
296	Plochy s alejí v ul. V Průhonech	7 956	CH
298	Plochy v ul. S. K. Neumanna	891	CH
299	Plochy v ul. Spojovací	136	CH
300	Plochy kolem nákupního střediska v sídlišti U Stadionu	1 753	CH
302	Sídliště U Stadionu	66 975	CH
303	Plocha mezi řekou Chrudimkou, ul. SNP a sídlištěm U Stadionu	2 187	CH
304	Plocha po obou stranách řeky Chrudimky u koupaliště	5 571	CH
305	Sídliště mezi ul. S. K. Neumanna a J. E. Purkyně	6 123	CH
306	Plochy v ul. U Valchy	1 321	CH
308	Svah a plochy mezi oplocením stadionu a ul. Slovenského národního povstání	2 300	CH
309	Plochy kolem náhonu	2 512	CH
312	Svah nad náhonem pod ul. Václavská	8 038	CH
313	Plochy u náhonu	488	CH
314	Parčík s dětským hřištěm v ul. Koželužská	2 239	CH
315	Svah mezi ul. Novoměstská a Na Kopanici	7 698	CH
316	Plochy po stranách schodiště mezi ul. Koželužská a Na Kopanici	236	CH
317	Plochy pod hradbami v ul. Na Kopanici	692	CH
318	Plochy u náhonu v ul. Čs. partyzánů	1 114	CH
322	Sídliště u ulice Škroupova	7 644	CH
323	Plochy v ul. Škroupova	615	CH
324	Plochy na Palackého třídě	1 695	CH
329	Plochy kolem okružní křižovatky Palackého třídy, ul. Čáslavská a Poděbradova	527	CH
330	Sídliště mezi ul. Čáslavská a Čs. armády	7 343	CH
331	Plochy v ul. Čáslavská	686	CH
338	Plochy v ul. Čáslavská	420	CH
347	Plochy v ul. Pardubická	113	CH
348	Sídliště Na Legumě	23 538	CH
349	Alej v ul. Pardubická	200 m	CH
350	Plocha v sídlišti Na Legumě	3 444	CH
351	Plochy v ul. Pardubická	970	CH

Číslo plochy dle generelu	Charakteristika plochy	Výměra (m ²)	Katastrální území
354	Plochy v ul. Pardubická	619	CH
357	Plochy s alejí v ul. Pardubická	173	CH
359	Pásky u silnice I/37 Chrudim (budoucí II/324) - Pardubice	2 575	CH
360	Plochy u silnice I/37 Chrudim (budoucí II/324)– Pardubice	1 346	CH
361	Plocha v průmyslové zóně u železniční trati	1 534	CH
363	Plocha před bývalým areálem Transporty	3 511	CH
366	Soubor ploch před bývalým areálem Transporty	14 225	CH
367	Plochy s alejí v ul. Průmyslová	784	CH
368	Plochy v ul. Průmyslová	1 532	CH
374	Plocha ve svahu na křižovatce ul. Olbrachtova a K Ploché dráze	685	CH
375	Plochy kolem prodejny v ul. Olbrachtova a Jiráskova	230	CH
378	Sídlíště mezi ul. Jiráskova a Nezvalova	5 446	CH
380	Plochy v ul. Alešova	237	CH
381	Plochy v ul. Nezvalova	597	CH
382	Plochy v ul. Bezručova	357	CH
383	Svahy v ul. Jiráskova	356	CH
385	Plochy ul. Jiráskova	285	CH
386	Plochy v ul. Jiráskova	676	CH
391	Plocha a svah v ul. K Ploché dráze	1 000	CH
392	Travnatý pás v ul. K Ploché dráze	736	CH
400	Plochy ve svahu v ul. Erbenova	2 358	CH
403	Lesík v zahrádkářské kolonii Na Skřivánkách	5 445	CH
407	Remíz u zahrádkářské kolonie Na Skřivánkách	943	CH
413	Svah v ul. Čáslavská	691	CH
414	Svah pod ul. Čáslavská	5 792	CH
415	Plochy u motorestu v ul. Čáslavská	772	CH
417	Remízek v ul. Čáslavská	208	CH
420	Plochy s alejí v ul. Gorkého	369	CH
421	Sídlíště – Jánské předměstí	10 017	CH
423	Sídlíště - Jánské předměstí	22 398	CH
426	Sídlíště - Jánské předměstí	7 744	CH
428	Plochy kolem areálu garáží v ul. Průmyslová	2 410	CH
429	Plochy u křižovatky v ul. Průmyslová	199	CH
430	Svahy nad ul. Průmyslová a Čáslavská	2 910	CH
431	Remíz u ul. Průmyslová	928	CH
432	Lesík nad Krajskou hygienickou stanicí Pardubického kraje, územní odbor Chrudim	6 273	CH
435	Plocha uprostřed křižovatky ul. Čáslavská a Průmyslová	146	CH
436	Plochy v ul. Čáslavská	125	CH
437	Svahy kolem benzinové pumpy mezi ul. Čáslavská a Olbrachtova	2 342	CH
438	Plochy v ul. Olbrachtova	1 980	CH
441	Plochy s alejí u silnice do Dřenic	5 386	CH, M
443	Plocha před bývalým areálem Transporty v ul. Průmyslová	1 988	CH
444	Lada nedaleko bývalého areálu Transporty	400	CH
448	Městský park	46 198	CH
450	Plochy v ul. Pardubická za Městským parkem	2 295	CH
454	Plochy v ul. Poděbradova	1 469	CH
460	Plochy v ul. V Hlinkách	635	CH
461	Svah nad tratí a nádražím Chrudim – město	2 845	CH
462	Plochy kolem nádraží Chrudim – město a ul. Nerudova	434	CH
464	Plochy s alejí v ul. Nerudova	979	CH

Číslo plochy dle generelu	Charakteristika plochy	Výměra (m ²)	Katastrální území
468	Plochy u křižovatky ul. Nerudova a Poděbradova	360	CH
469	Plochy v ul. Tovární	148	CH
470	Plochy na křižovatce ul. Dašická a Tovární	1 311	CH
471	Plochy v ul. Dašická	610	CH
474	Plochy s alejí v ul. Tovární	351	CH
477	Plochy v ul. K Májovu	1 401	CH
478	Plochy s alejí v ul. Tovární	208	CH
479	Plocha v ul. Lupáčova	89	CH
480	Plocha v ul. Poděbradova	828	CH
481	Plochy kolem administrativních budov v ul. Poděbradova	1 489	CH
483	Plochy v ul. Tovární	287	CH
484	Plochy v ul. Tovární	174	CH
485	Plocha v ul. Tovární	524	CH
491	Plochy v ul. Tovární	959	CH
493	Plochy v ul. Tovární	781	CH
495	Plochy mezi řekou Chrudimkou a ul. K Májovu	15 451	CH
500	Plochy v ul. Tovární	473	CH
503	Remízy u řeky Chrudimky a železniční trati	3 314	CH
506	Plochy u řeky Chrudimky	788	CH
508	Plochy na ostrově v řece Chrudimce	755	CH
511	Plochy podél pozemní komunikace směrem na Vestec	2 479	CH
512	Plochy s alejemi	5 679	CH, Ve
514	Plochy s alejí podél pozemní komunikace Chrudim – Ostřešany	8 287	CH
516	Plochy po obou stranách pozemní komunikace Chrudim – Vestec	3 824	CH
518	Plochy v ul. Rubešova	321	CH
519	Plochy kolem náhonu	8 402	CH
520	Plochy u opěrné zdi obchvatu v ul. Rubešova	206	CH
522	Ptačí ostrovy	5 455	CH
525	Plochy mezi chodníkem a Zahradnictvím Blehovsko	392	CH
527	Svahy pod ul. Rubešova	881	CH
528	Svahy pod hradbami	6 681	CH
529	Plochy podél ul. Tylovo nábřeží	193	CH
530	Plocha u řeky Chrudimky v ul. Podfortenská	375	CH
532	Plochy v ul. Lázeňská	166	CH
533	Plocha v ul. Lázeňská	347	CH
535	Plochy kolem náhonu a řeky Chrudimky v areálu letního kina a Muzea	1 122	CH
536	Plochy v ul. Vlčí hora	423	CH
539	Svah nad pozemní komunikací v části Presy	2 043	CH
540	Plocha se sochou sv. Jana	636	CH
542	Ostrov v řece Chrudimce u Janderova	10 975	CH
543	Plochy u náhonu v Janderově	508	CH
544	Lesík v části Presy	12 640	CH
545	Plochy podél řeky Chrudimky	1 107	CH
547	Plochy podél řeky Chrudimky	1 830	CH
550	Lesík na svahu v části Presy	19 102	CH
552	Svah v části Vlčí Hora	10 559	CH
553	Lesík v části Vlčí Hora	8 516	CH
554	Plochy u řeky Chrudimky	1 397	CH
557	Plochy v zahrádkářské kolonii pod Vlčí horou	265	CH
558	Remíz na svahu mezi ul. Slovenského národního povstání a ul. Vlčí Hora	8 116	CH

Číslo plochy dle generelu	Charakteristika plochy	Výměra (m ²)	Katastrální území
560	Remízek v ul. Slovenského národního povstání	545	CH
561	Plochy v ul. Slovenského národního povstání	4 413	CH
562	Plochy v Píšťovech	1 056	CH
563	Plochy v Píšťovech	452	CH
564	Plochy u svodnice v Píšťovech	1 291	CH
565	Remíz v poli v Píšťovech	2 556	CH
566	Remíz v poli v Píšťovech	1 569	CH
567	Plochy u svodnice v Píšťovech	3 035	CH
568	Plochy po obou stranách pozemní komunikace do Janderova	1 205	CH
572	Plochy v Píšťovech před průmyslovými areály	778	CH
576	Plochy po obou stranách pozemní komunikace mezi výrobními areály	619	CH
577	Plochy u cesty do Janderova	1 477	CH
578	Fotbalové hřiště a jeho okolí v Janderově	10 942	CH
581	Plochy u řeky Chrudimky v Janderově	1 404	CH
583	Plocha s hřištěm v Janderově	348	CH
584	Plochy u svodnice mezi Podhůrou a Chrudimí	8 481	CH
585	Plochy s alejemi u silnice I/37 Chrudim - Slatiňany	4 245	CH
588	Plochy u místní komunikace k rozvodně	434	CH
591	Plochy u silnice I/37 Chrudim- Slatiňany	580	CH
594	Plochy u silnice I/37 Chrudim – Slatiňany	252	CH
595	Plochy kolem benzínové pumpy u silnice I/37	459	CH
597	Plochy kolem benzínové pumpy u silnice I/37 Chrudim – Slatiňany	2 837	CH
601	Pás mezi silnicí a oplocením u silnice I/37 Chrudim- Slatiňany	139	CH
605	Svah nad silnicí I/37 Chrudim – Slatiňany	865	CH
607	Plochy na křižovatce silnice I/37 a ul. Sečská	304	CH
608	Plochy v ul. Slovenského národního povstání	241	CH
609	Plocha mezi ul. Slovenského národního povstání a železniční tratí	343	CH
610	Plochy mezi silnicí I/37 a chodníkem v Medlešicích	2 743	M
612	Plochy u pomníku v Medlešicích	248	M
613	Plochy u místní komunikace v Medlešicích	262	M
614	Plochy u Jesenčanky v Medlešicích	5 042	M
616	Plocha u sochy sv. Jana v Medlešicích	65	M
618	Hřiště a okolní plochy v Medlešicích	3 268	M
623	Medlešický zámecký park	21 286	M
632	Plochy podél silnice do Dřenic	11 359	M
633	Remíz v poli u Medlešic	1 871	M
634	Plocha se sochou J. Křtitele	394	M
635	Plochy u místní komunikace k nádraží v Medlešicích	1 719	M
636	Plocha u nádražní budovy v Medlešicích	200	M
637	Plochy podél pozemní komunikace v Medlešicích	1 568	M
640	Plochy kolem betonové nádrže v Medlešicích	1 618	M
642	Svah nad místní komunikací v Medlešicích	648	M
645	Plochy podél svodnice vedoucí od nádrže v Medlešicích	1 000	M
649	Plocha s křížem u výpadovky na Pardubice v Medlešicích	96	M
650	Větrolam v polích mezi Medlešicemi a Chrudimí	1 551	M, CH
651	Plochy u pozemní komunikace u Medlešic	9 202	CH, M
652	Plochy u silnice I/37 (budoucí II/324) směr Chrudim	16 437	CH, M
653	Remízek v poli u Medlešic	844	M
654	Fotbalové hřiště a okolní plochy v Markovicích	5 906	CH
655	Plochy s alejí v ul. Ke Hřišti v Markovicích	2 730	CH

Číslo plochy dle generelu	Charakteristika plochy	Výměra (m ²)	Katastrální území
658	Plochy s alejí v ul. Okružní v Markovicích	2 009	CH
659	Plochy v ul. Sportovní v Markovicích	238	CH
662	Plocha s dětským hřištěm v ul. Růžová v Markovicích	361	CH
663	Plochy v ul. Ke hřišti v Markovicích	1 345	CH
664	Plochy v ul. Mírová v Markovicích	1 319	CH
665	Plocha vedle hřbitova v Markovicích	544	CH
666	Plochy s alejí před hřbitovem v Markovicích	146	CH
670	Podmáčená proláklina v Markovicích	1 243	CH
671	Plochy u Markovického potoka	1 385	CH
672	Plocha v ul. Čáslavská v Markovicích	869	CH
674	Svah pod ul. Čáslavská v Markovicích	904	CH
675	Mez nad pozemní komunikací k vodním zdrojům v Markovicích	584	CH
678	Plochy v ul. Čáslavská v Markovicích	2 920	CH
679	Plochy v ul. Slovenského národního povstání u železniční trati	3 912	CH
680	Svah v ul. Sečská	2 886	CH
683	Svahy u silnice II/340	861	CH
687	Svahy u úvozové cesty z Presů do Vlčnova	1 444	CH, V
688	Plochy s alejí podél úvozové cesty z Presů do Vlčnova	3 015	V
690	Remíz v poli u Vlčnova	405	V
691	Remíz v ul. Lindy	292	CH
693	Plocha u autobusové zastávky ve Vlčnově	1 533	V
696	Plocha u pozemní komunikace ve Vlčnově	132	V
698	Plochy u svodnice ve Vlčnově	881	V
699	Plocha u knihovny ve Vlčnově	717	V
700	Plochy s alejí na návsi ve Vlčnově	639	V
705	Plocha s pomníkem na návsi ve Vlčnově	1 349	V
706	Plochy u potoka ve Vlčnově	5 353	V
708	Větrolam vedle pozemní komunikace Vlčnov – Slatiňany	2 331	V
709	Plochy s alejí u pozemní komunikace Vlčnov – Slatiňany	2 231	V
711	Větrolam u pozemní komunikace Vlčnov – Kočí	12 339	V
713	Plochy u svodnice ve Vlčnově	597	V
714	Plochy s alejí u pozemní komunikace Vlčnov – Kočí	2 779	V
718	Plochy s alejí na Vlčí hoře	414	CH
719	Plochy s alejemi u pozemní komunikace směrem k Podhůře	10 658	CH
720	Plochy u potoka na Podhůře	1 200	CH
725	Plochy u statku na Podhůře	183	CH
727	Plochy u pozemní komunikace na Podhůře k zahrádkářské kolonii		CH
728	Plochy u pozemní komunikace na Podhůře k zahrádkářské kolonii		CH
731	Plochy u pozemní komunikace k zahrádkářské kolonii	1 647	CH
732	Plochy u rybníčku v zahrádkářské kolonii na Podhůře	752	CH
733	Plochy u potoka na Podhůře	5 400	CH
735	Plochy u pozemní komunikace Slatiňany – Sobětuchy	3 936	CH
736	Plochy s alejemi u pozemní komunikace Slatiňany - Sobětuchy	2 244	CH
743	Plochy na svahu pod pozemní komunikací Slatiňany - Sobětuchy	3 589	CH
744	Mez v polích za Topolem	5 202	T
746	Svah nad ul. Topolská	1 605	T
747	Náves v Topoli	369	T
748	Alej na návsi v Topoli	100 m	T
750	Plocha před samoobsluhou v Topoli	99	T
751	Náves s kaplí v Topoli	6 706	T

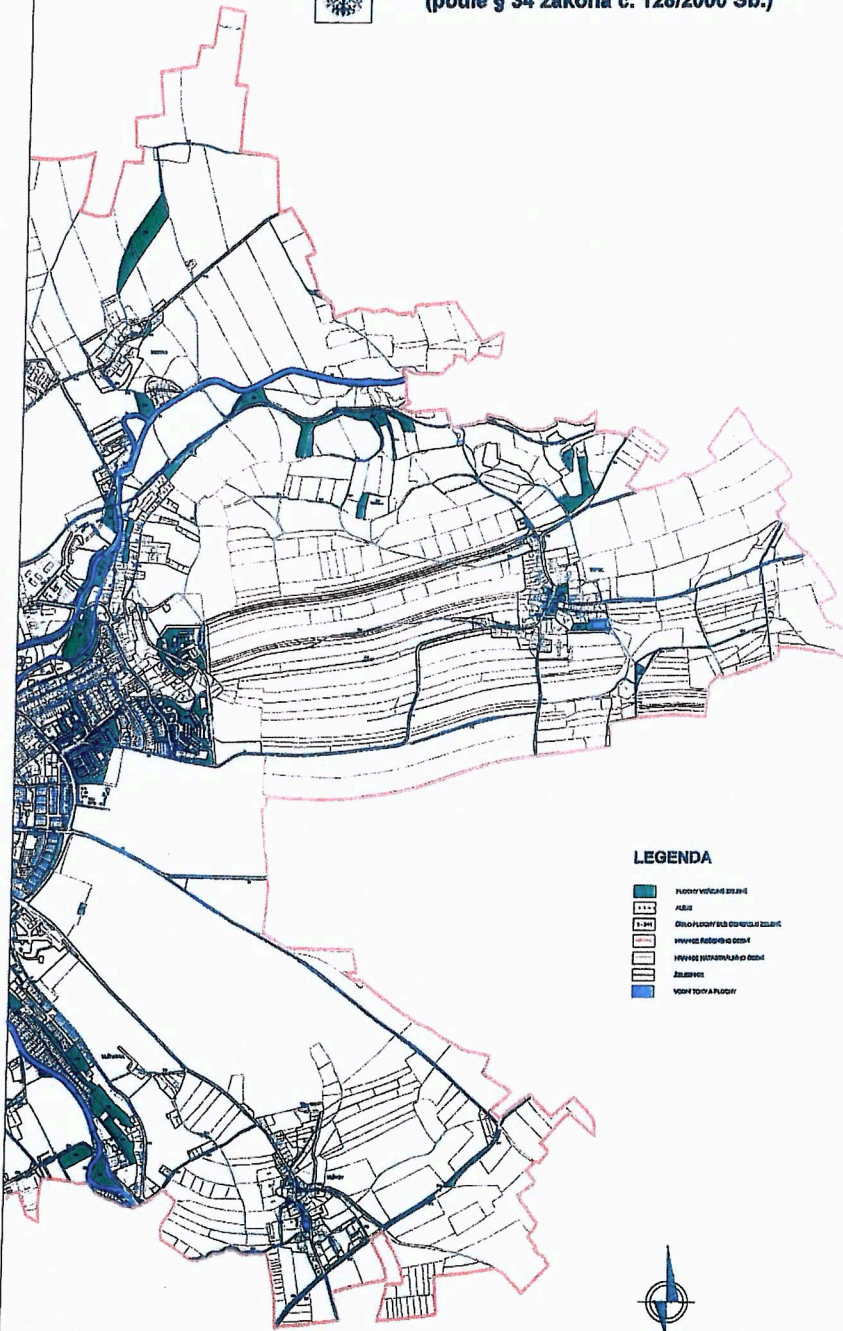
Číslo plochy dle generelu	Charakteristika plochy	Výměra (m ²)	Katastrální území
752	Plocha u pomníku padlým v Topoli	442	T
753	Plocha za hasičskou zbrojnicí v Topoli	377	T
755	Svah u silnice v Topoli	2 044	T
756	Plochy podél místní komunikace v Topoli	683	T
757	Plocha s křížem v Topoli	101	T
759	Svahy kolem hřbitova v Topoli	1 398	T
762	Svahy podél místní komunikace u hřbitova v Topoli	2 000	T
763	Plocha kolem požární nádrže v Topoli	4 130	T
764	Fotbalové hřiště a okolní plochy v Topoli	2 510	T
766	Plochy u Kočského potoka	4 901	T
768	Plochy u silnice do Vestce	3 947	Ve
769	Velký remíz v polích u Vestce	42 089	Ve
771	Plocha před hospodou ve Vestci	307	Ve
772	Svahy u místní komunikace ve Vestci	1 319	Ve
773	Fotbalové hřiště s okolními plochami pod Vestcem	8 391	CH
774	Alej u fotbalového hřiště ve Vestci	80 m	CH
776	Svah ve Vestci	1 646	Ve
777	Polní cesta s alejí na Podhůře	894	CH
778	Plochy u svodnice v polích mezi Podhůrou a Chrudimí	2 329	CH
781	Plochy v ul. Vrchovská v Markovicích	3 002	CH
782	Remíz v poli mezi Medlešicemi a Chrudimí	4 880	CH
783	Remíz u svodnice mezi loukami za Topolem	3 128	T
784	Svahy u silnice Topol – Kočí	3 650	T
789	Plochy mezi řekou Chrudímkou a železniční tratí za Vestcem	10 916	Ve
790	Plochy u zpevněné polní cesty	1 995	Ve
791	Plochy u cyklostezky do Medlešic	423	M
792	Plochy u cyklostezky do Medlešic	1 500	CH
793	Mozaika lad a remízů na terasách a svazích mezi Medlešicemi a Markovicemi	30 043	M
794	Meze mezi Chrudimí a Topolem	7 604	T
795	Plochy mezi Chrudimí a Topolem	1 408	T
796	Meze v poli mezi Chrudimí a Topolem	468	T
798	Plochy u pozemní komunikace do Dřenic	5 750	M
799	Remízek u železniční tratí mezi Medlešicemi a Chrudimí	375	M
800	Remízy na svazích nad železniční tratí	36 411	T, Ve
801	Remíz na hranici k.ú. Vestec	966	Ve
802	Meze v poli za Habrovem	2 444	T
803	Remíz nad Habrovem	17 520	T
804	Remíz u Habrova	4 166	T
808	Meze v polích mezi Topolí a Vestcem	6 064	T
809	Plochy u svodnice za Topolí	2 979	T
810	Plochy u přítoku Kočského potoka	4 020	T
837	Plochy s alejí podél zpevněné cesty směr Sobětuchy	2 984	CH
838	Větrolam k Markovicím	4 575	CH
900	Plochy za Plochou Dráhou	32 000	CH

VYSVĚTLIVKY K TABULKÁM PLOCHY VEŘEJNÉ ZELENĚ

- Číslo plochy dle Generelu zeleně
 - pořadové číslo plochy platí ve všech tabulkových i mapových částech Generelu zeleně města Chrudim, a proto bylo využito pro číslování ploch veřejné zeleně dle § 34 zákona č. 128/2000 Sb., o obcích (obecní zřízení), ve znění pozdějších předpisů
- Výměra
 - uvedena je rozloha plochy veřejné zeleně v m², popř. délka aleje v bm
- Katastrální území
 - uvedeny jsou zkratky pro katastrální území, na kterém se plocha veřejné zeleně nachází:
CH – Chrudim, M – Medlešice, T – Topol, V – Vlčnov, Ve – Vestec



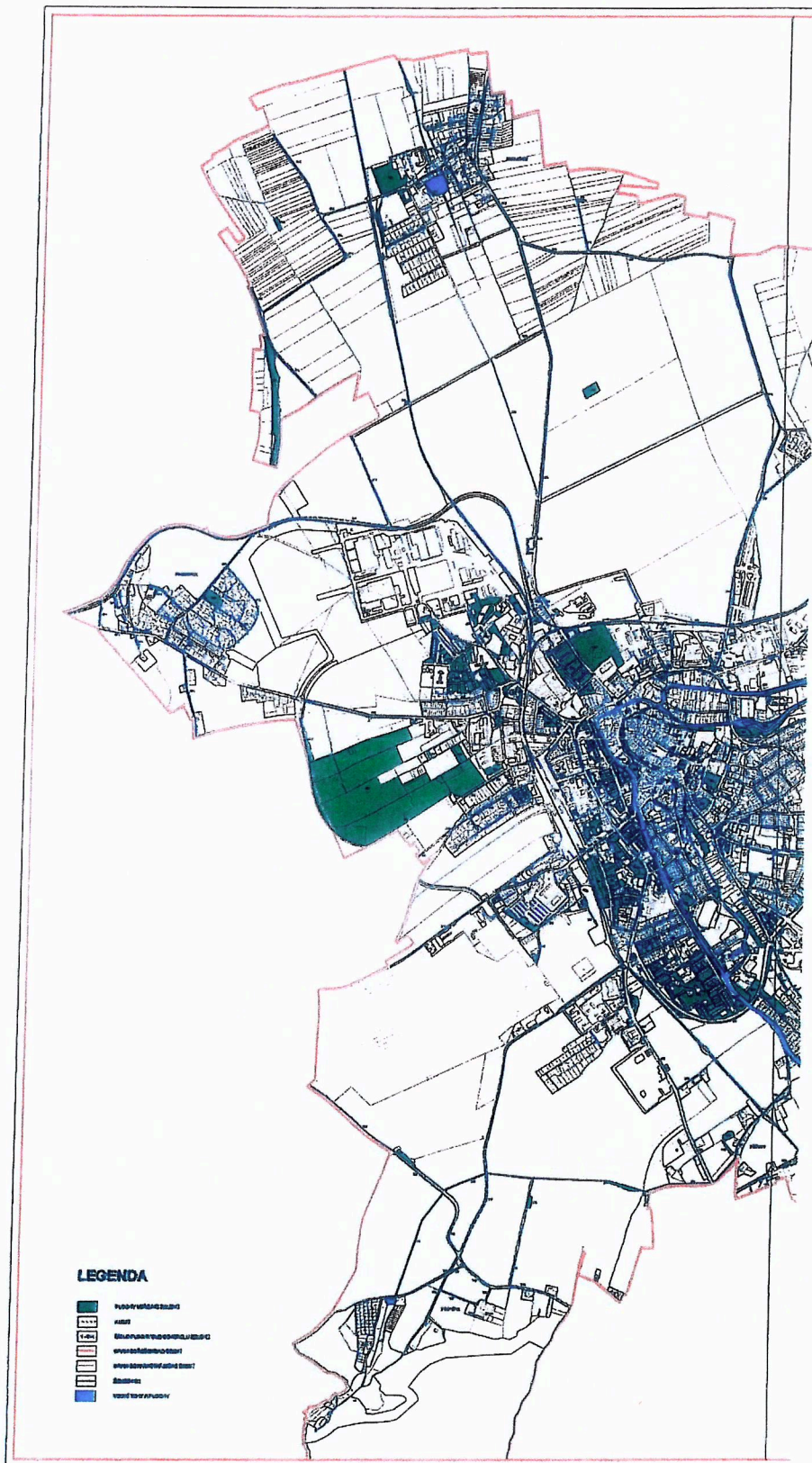
VEŘEJNÁ ZELEŇ MĚSTA CHRUDIMI
(podle § 34 zákona č. 128/2000 Sb.)



LEGENDA

-  NEMOVITOSTNÍ ZELENÁ
-  ASB
-  OCHRANOVÝ OBECNĚ PRŮMĚŠLĚNÝ ZELEŇ
-  VEŘEJNÁ VEŠTERČENSKÁ ZELENÁ
-  VEŘEJNÁ VEŠTERČENSKÁ ZELENÁ
-  ZELEŇ
-  VODNÍ TĚLO A PLOŠKY

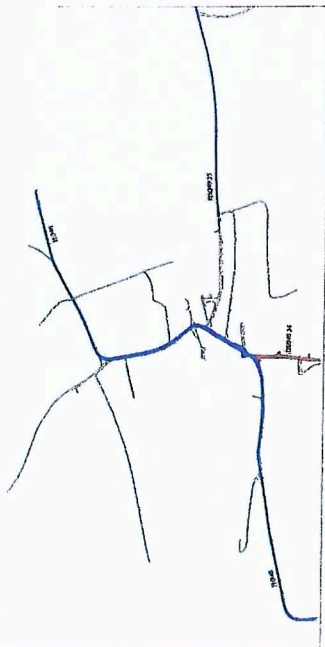
SPOLEČNOST PRO ŽIVOTNÍ PROSTŘEDÍ, SPOL. S R. O.
616 00 BRNO, ŠERÁNKOVA 32
ZPRACOVALY: ING. LUDMILA ŘÍHOVÁ CSc., ING. YVONA LACINOVÁ
MĚŘÍTKO 1 : 5 000 **DATUM: SRPEN 2005**



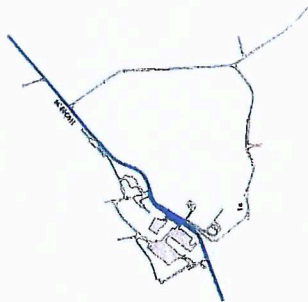
Veřejná prostranství

**Pozemní komunikace na území
místních částí města Chrudim
a v okrajové části Chrudim - Markovice**

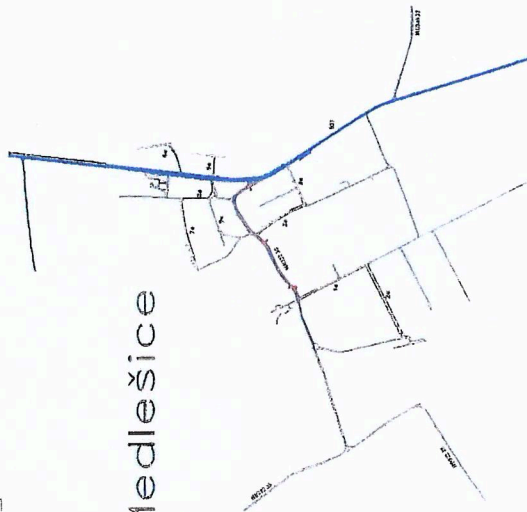
Topol



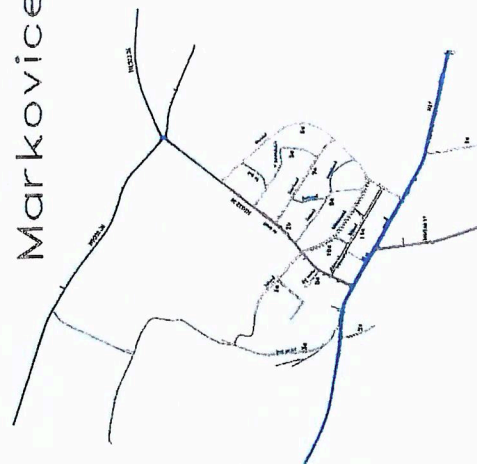
Vestec



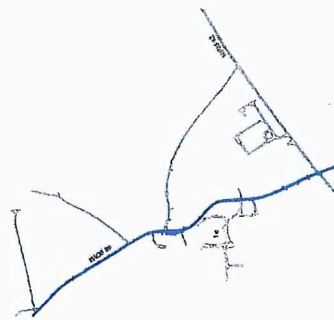
Medlešice



Markovice



Vičnov



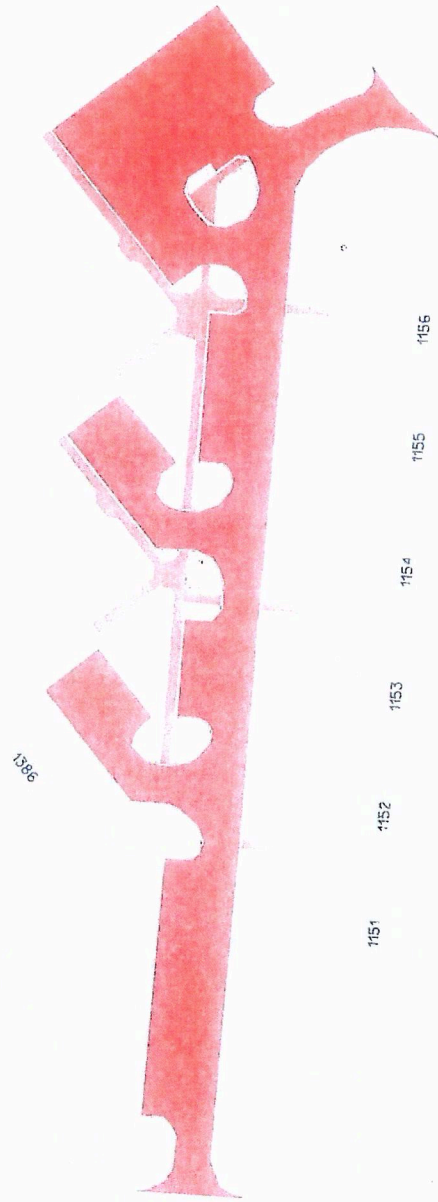
Veřejná prostranství

Pozemní komunikace v ulici Čáslavská a ulici Vaňkova



Veřejná prostranství

Pozemní komunikace v ulici Strojářů



1151

1152

1153

1154

1155

1155

9017

Veřejná prostranství

Pozemní komunikace v ulici Na Větrníku

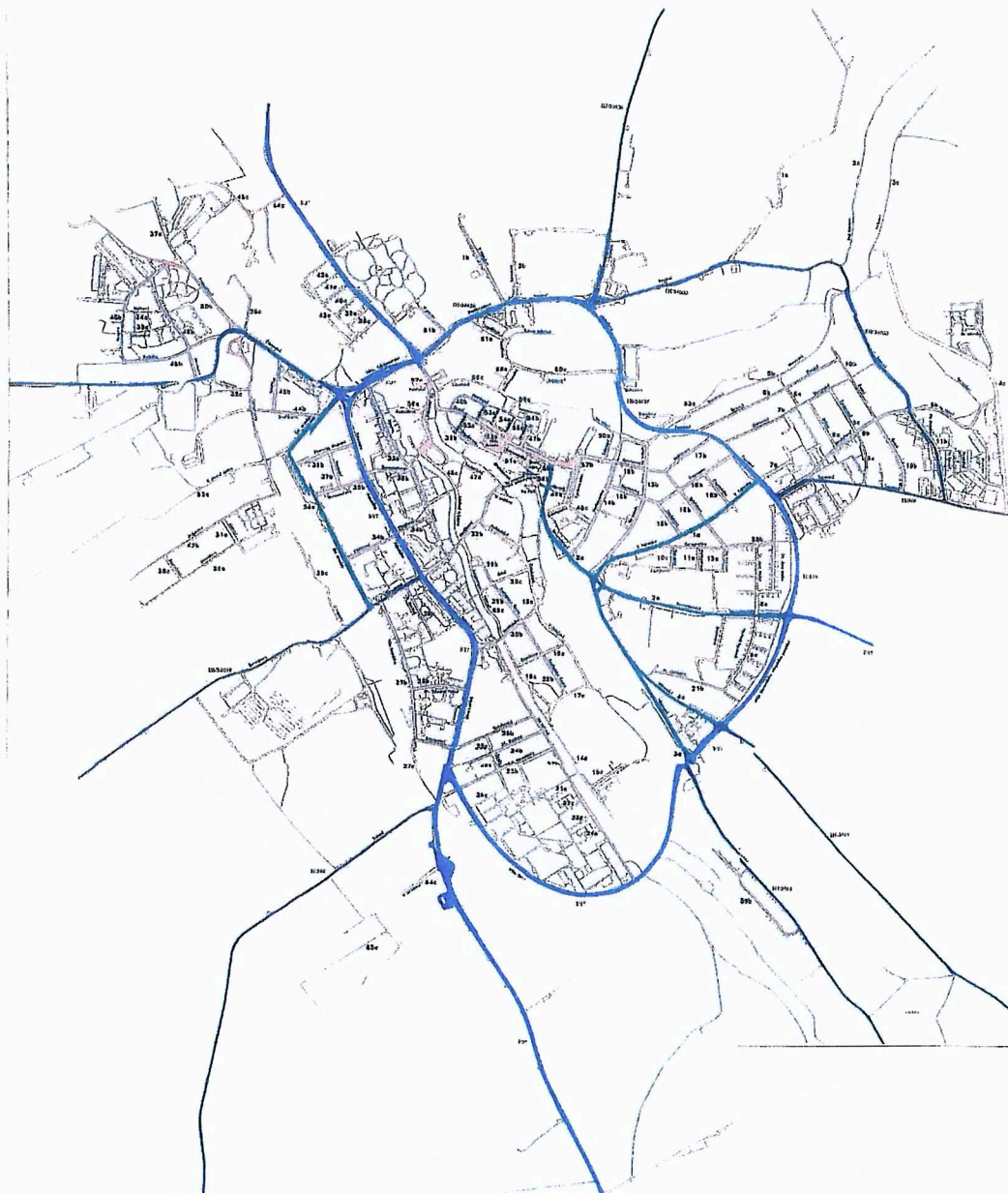


1:500

1:500

Veřejná prostranství

Pozemní komunikace na území města Chrudim



Vyvěšeno na úřední desce dne: **02-02-2018**

Sejmuto z úřední desky dne: **19-02-2018**

MĚSTSKÝ ÚŘAD
Chrudim
Odbor kanceláře tajemníka
- 3 -

Zveřejnění této přílohy č. 1 obecně závazné vyhlášky bylo shodně provedeno na elektronické úřední desce.

Příloha č. 2 Obecně závazné vyhlášky města Chrudim č. 1/2018, k zabezpečení místních záležitostí veřejného pořádku

Hlášení o konání veřejného podniku

Název akce:

A.

Vyplní pouze právnická osoba-pořádající

Název, sídlo a právní forma (např. spolky, s. r. o., a. s., atd.)	
PSČ:	Tel.:
IČO:	DIČ:

B.

Vyplní pouze fyzická osoba-pořádající

Jméno, příjmení a adresa	
PSČ:	Tel.:

Jméno, příjmení a adresa statutárního zástupce
nebo osoby oprávněné jednat v této věci

Tel.:

C.

Adresa místa, kde je veřejný podnik konán

--

D.

Datum nebo období od – do	Hodina od – do	Očekávaná návštěvnost	Ceny vstupného
Veřejný podnik bude opakován ve dnech:			tj. celkem krát

E.

Druh veřejného podniku (zakroužkujte):

1. Živé provozování – zábavná hudba k tanci
2. Živé provozování – zábavná hudba v koncertním provedení (výlučně k poslechu)
3. Vážná hudba – živé provozování
4. Disco a videoprodukce
5. Módní přehlídky a taneční kursy
6. Kadeřnické, taneční a odborné soutěže
7. Cirkusy, estrády
8. Výchovné koncerty pro školy a MŠ
9. Přednáška, workshop
10. Ostatní (uveďte jaké):

V Chrudimi dne

.....
Podpis pořadajícího
(případně razítko)

Vyvěšeno na úřední desce:

02-02-2018

Sejmuto z úřední desky:

19-02-2018

MĚSTSKÝ ÚŘAD
Chrudim
Odbor kanceláře tajemníka

- 3 -

Zveřejnění této přílohy č. 2 obecně závazné vyhlášky bylo shodně provedeno na elektronické úřední desce

