




ČLENĚNÍ ÚZEMÍ


	Hranice federálního území
	Hranice zastavěného území k 31.1.2018
	Maximální rozsah záboru ZPF z důvodu zástavby
	Maximální rozsah záboru ZPF z důvodu změny uspořádání krajiny

OZEMNÍ SYSTÉM EKOLOGICKÉ STABILITY		
Stav	Název	
	Hranice nadregionálního biocentra	
	Hranice regionálního biokoridoru	
	Hranice lokálního biocentra	


VODNÍ HOSPODÁŘSTVÍ

- Zápletkové úzení
- Území ohrožené mimořádnou povodní
-  Ilustace PhD vodního zdroje - velká

VODNÍ HOSPODÁŘSTVÍ

- Zápletkové úzení
- Území ohrožené mimořádnou povodní
-  Ilustace PhD vodního zdroje - velká

VODNÍ HOSPODÁŘSTVÍ

- Zápletkové úzení
- Území ohrožené mimořádnou povodní
-  Ilustace PhD vodního zdroje - velká