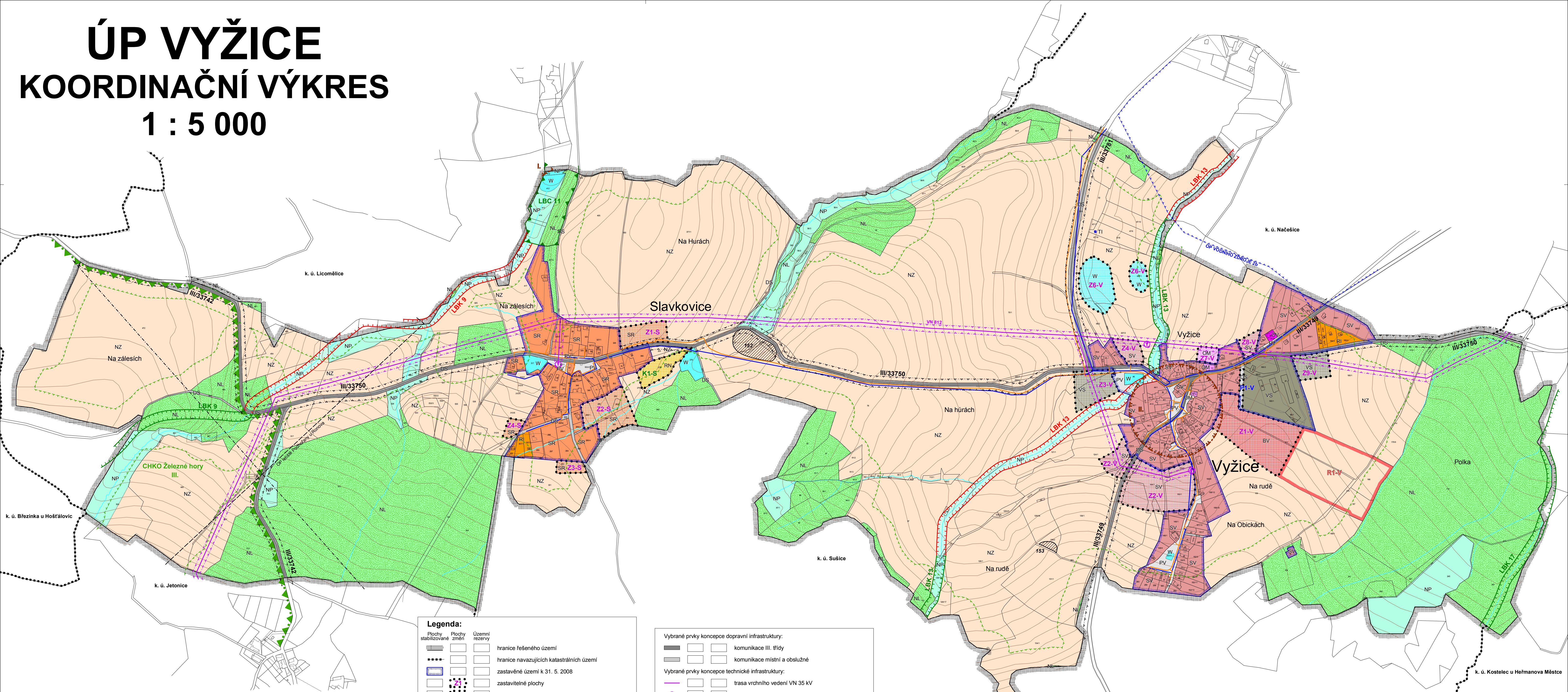


ÚP VYŽICE

KOORDINAČNÍ VÝKRES

1 : 5 000





























































Legenda:

Plochy stabilizované	Plochy změn	Územní rezervy	
			hranice řešeného území
			hranice navazujících katastrálních území
			zastavěné území k 31. 5. 2008
			zastavitelné plochy
			plochy přestavby
			plochy změn v krajině
			územní rezervy

Plochy s rozdílným způsobem využití:

			bydlení v rodinných domech - venkovské
			rekreace - plochy staveb pro rodinnou rekreaci
			rekreace - na plochách přírodního charakteru
			občanské vybavení - veřejná infrastruktura
			občanské vybavení - komerční zařízení malá a střední
			veřejná prostranství
			plochy smíšené obytné - venkovské
			plochy smíšené obytné - rekreační
			dopravní infrastruktura - silniční
			technická infrastruktura - inženýrské sítě
			plochy smíšené výrobní
			plochy vodní a vodo hospodářské
			plochy zemědělské
			plochy lesní
			plochy přírodní

Výbrané prvky koncepte dopravní infrastruktury:		
		
		komunikace III. třídy
		
		komunikace místní a obslužné
Výbrané prvky koncepte technické infrastruktury:		
		
		trasa vrchního vedení VN 35 kV
		
		trafostanice
		
		trasa vodovodu
		
		trasa STL plynovodu
Limity využití území:		
		
		hranice ochranného pásma lesa
		
		hranice ochranného pásma komunikací III. třídy
		
		hranice ochranného pásma vodních zdrojů 2b
		
		hranice ochranného pásma vrchního vedení VN 35 kV
		
		hranice ochranného pásma letišť Podhořany u Ronova
		
		území s archeologickými nálezy
		
		bývalé černé skládky
Výbrané prvky fyzické geografie:		
		
		vodní plochy a toky
		
		plochy lesů hospodářských
Ochrana přírody a ÚSES:		
		
		hranice CHKO Železná hory
		
		zónce CHKO Železná hory
		
		ÚSES - hranice biocentru
		
		ÚSES - hranice biokoridorů

Hlavní projektant : Ing. arch. Petr Kopecký, Ing. arch. Pavel Tománek						
Vypracoval	Vodní hosp.	Elektroinstalace	Plynovody	ZPF	ÚSES	
P. Kopecký, P. Tománek	převzato	A. Liška / Ing. Koza	převzato	P. Kopecký, P. Tománek	převzato	
Investor	Obec Vyžice					
Území	k. ú. Vyžice					
<div style="border: 2px solid black; padding: 10px; text-align: center;"> <h1 style="margin: 0;">ÚP VYŽICE</h1> </div>					Formát	
					Měřítko	1 : 5 000
					Stupeň	ÚPD
					Datum	06/2010
					Zak. číslo	2/103/08
KOORDINAČNÍ VÝKRES					Část	