


ZPRÁVA O UPLATŇOVÁNÍ
ÚZEMNÍHO PLÁNU STŘEMOŠICE 2020

včetně pokynů pro zpracování návrhu změny č. 1

za prosinec 2017 – květen 2020



Návrh určený ke schválení v zastupitelstvu obce dle ustanovení § 55 odst. 1 zákona č. 183/2006 Sb., o územním plánování a stavebním řádu (stavební zákon), ve znění pozdějších předpisů.

Zpracovatel:
MěÚ Chrudim, odd. ÚP, Ing. Hana Kovandová
Červen 2020

Obsah:

- 1) úvod
- 2) vyhodnocení uplatňování územního plánu včetně vyhodnocení změn podmínek, na základě kterých byl územní plán vydán (§ 5 odst. 6 stavebního zákona), a vyhodnocení případných nepředpokládaných negativních dopadů na udržitelný rozvoj území
- 3) problémy k řešení v územním plánu vyplývající z územně analytických podkladů
- 4) vyhodnocení souladu územního plánu s politikou územního rozvoje a územně plánovací dokumentací vydanou krajem
- 5) prokázání nemožnosti využít vymezené zastavitelné plochy a vyhodnocení potřeby vymezení nových zastavitelných ploch podle § 55 odst. 4 stavebního zákona
- 6) pokyny pro zpracování návrhu změny územního plánu v rozsahu zadání změny
- 7) požadavky a podmínky pro vyhodnocení vlivů návrhu změny územního plánu na udržitelný rozvoj území (§ 19 odst. 2 stavebního zákona), pokud je požadováno vyhodnocení vlivů na životní prostředí nebo nelze vyloučit významný negativní vliv na evropsky významnou lokalitu nebo ptačí oblast
- 8) požadavky na zpracování variant řešení návrhu změny územního plánu, je-li zpracování variant vyžadováno
- 9) návrh na pořízení nového územního plánu, pokud ze skutečností uvedených pod písmeny a) až e) vyplývá potřeba změny, která podstatně ovlivňuje koncepci územního plánu
- 10) požadavky na eliminaci, minimalizaci nebo kompenzaci negativních dopadů na udržitelný rozvoj území, pokud byly ve vyhodnocení uplatňování územního plánu zjištěny
- 11) návrhy na aktualizaci zásad územního rozvoje
- 12) závěr

1) úvod

Zpráva o uplatňování územního plánu Střemošice vychází z § 55 odst. 1 stavebního zákona a § 15 vyhlášky č.500/2006 Sb., o územně analytických podkladech, územně plánovací dokumentaci a způsobu evidence územně plánovací činnosti (dále jen vyhláška). V § 55 odst. 1 stavebního zákona je stanoveno, že pořizovatel územního plánu předloží zastupitelstvu obce nejpozději do 4 let zprávu o uplatňování územního plánu v uplynulém období.

Územní plán Střemošice byl vydán formou opatření obecné povahy Zastupitelstvem obce Střemošice dne 3. 10. 2008, účinnosti nabyl dne 30. 12. 2008 a zpráva o uplatňování ÚP Střemošice byla schválena Zastupitelstvem obce Střemošice 17. 12. 2013. Další zpráva o uplatňování ÚP Střemošice byla schválena zastupitelstvem obce dne 12. 4. 2018.

Návrh Zprávy o uplatňování územního plánu Střemošice 2020 byl projednán s dotčenými orgány a zpráva je tímto předložena zastupitelstvu obce ke schválení.

Zpráva o uplatňování územního plánu Střemošice 2020 řeší období od schválení zprávy o uplatňování územního plánu Střemošice v prosinci 2017 do doby sepsání tohoto návrhu zprávy o uplatňování v květnu 2020.

2) vyhodnocení uplatňování územního plánu včetně vyhodnocení změn podmínek, na základě kterých byl územní plán vydán (§ 5 odst. 6 stavebního zákona), a vyhodnocení případných nepředpokládaných negativních dopadů na udržitelný rozvoj území

Vyhodnocení využití návrhových ploch

Zábor zemědělského půdního fondu činil celkově cca 6,8142 ha. Celkem územní plán Střemošice vymezil dvanáct návrhových ploch.

- Pro rozvoj ploch bydlení smíšeného - venkovského jsou vymezeny plochy Z1, Z2, Z3, Z4, Z6, Z10 a Z12,
- Pro rozvoj funkce drobná výroba je určena plocha Z5,
- Pro funkční využití rekreace a sport je určena plocha Z7,
- Pro plochu technické infrastruktury jsou určeny plochy Z8 a Z11,
- Pro rozvoj vodní plochy je určena plocha Z9.

V územním plánu nebyla stanovena podmínka prověření využití návrhových ploch územní studií.

Podané návrhy k pořízení změny

V květnu 2020 vyvstala potřeba pořízení změny územního plánu Střemošice. Při zpracování projektové dokumentace pro výstavbu kanalizace a ČOV bylo zjištěno, že místa určená územním plánem pro umístění ČOV ve Střemošicích a Bílém Koni s ohledem na morfologii terénu nejsou využitelná a že tyto návrhové plochy je nezbytné přemístit na místa stanovená projektovou dokumentací. Vzhledem k tomu musí být pořízena změna č. 1 ÚP Střemošice.

Vyhodnocení negativních dopadů na udržitelný rozvoj území („URÚ“)

Během doby platnosti územního plánu Střemošice nebyly zjištěny negativní dopady na udržitelný rozvoj území.

3) problémy k řešení v územním plánu vyplývající z územně analytických podkladů

Vzhledem k tomu, že ÚAP měly být dle stavebního zákona pořízeny do dvou let od doby nabytí jeho účinnosti, tj. do konce roku 2008, nebyly tyto ÚAP pro tvorbu ÚP Střemošice použity.

V době zpracování zprávy jsou platné ÚAP aktualizované k 31. 12. 2016.

Z aktualizace ÚAP nevyplývají pro ÚP Střemošice žádné problémy k řešení.

4) vyhodnocení souladu územního plánu s politikou územního rozvoje a územně plánovací dokumentací vydanou krajem

Z Politiky územního rozvoje (PÚR) ČR ve znění po vydání aktualizace č. 2 a 3 nevyplývají pro území obce Střemošice žádné konkrétní požadavky. PÚR ČR nezařazuje řešené území obce do rozvojové oblasti, rozvojové osy ani specifické oblasti republikového významu. Řešené území není dotčeno vymezením koridorů a ploch dopravní či technické infrastruktury, které svým významem přesahují území jednoho kraje.

Dle ZÚR ve znění aktualizace č. 2 je území obce zařazeno do krajiny lesozemědělské, jejíž zásady pro plánování změn v území jsou respektovány. ÚP Střemošice zpřesnil a vymezil plochu regionálního biokoridoru 851 Pěšické údolí – Krounka (dle Zásad územního rozvoje Pardubického kraje veřejně prospěšné opatření U40) a evropsky významnou lokalitu Střemošická stráň, které jsou uvedeny v článku 115 ZÚR Pk jako hodnoty území kraje pod body b) a h).

Změnou územního plánu je třeba zajistit vymezení části chybějícího regionálního biokoridoru RK 851 pro propojení s regionálním biokoridorem RK 876 na jihu území obce Střemošice a vymezit část chybějícího regionálního biokoridoru RK 851 jako veřejně prospěšné opatření v souladu s čl. 147 Zásad územního rozvoje Pardubického kraje.

Nové zájmy nadmístního významu nebyly aktualizací č. 2 ZÚR vymezeny.

5) prokázání nemožnosti využít vymezené zastavitelné plochy a vyhodnocení potřeby vymezení nových zastavitelných ploch podle § 55 odst. 4 stavebního zákona

Platný územní plán nabízí dostatečné množství rozvojových ploch. Celkový zábor ZPF pro územní plán Střemošice činil v době jeho vydání 6,8142 ha. Vymezeno bylo dvanáct návrhových ploch.

Zastavitelné plochy vymezené územním plánem byly využity v tomto rozsahu:

Zástavba:

V uplynulém období nedošlo k významným změnám vyváženosti vztahu podmínek pro příznivé životní prostředí, pro hospodářský rozvoj ani pro soudržnost společenství obyvatel v území.

Vyhodnocení důsledků řešení ÚP na ZPF – zastavitelné plochy
pro bydlení a občanské vybavení

Ozn.lokality	Funkční využití	Celk. zábor v ha	Zastavěno
Z1	Smíšené venkovské	0,6850	-
Z2	Smíšené venkovské	1,6557	1 RD
Z3	Smíšené venkovské	0,5929	-
Z4	Smíšené venkovské	0,5568	-
Z5	Výroba drobná	1,4322	-
Z6	Smíšené venkovské	0,5276	-
Z7	Rekreace a sport	0,4774	-
Z8	Technická infrastruktura	0,2261	-
Z9	Vodní plocha	0,1000	-
Z10	Smíšené venkovské	0,2760	-
Z11	Technická infrastruktura	0,0500	-
Z12	Smíšené venkovské	0,2332	-
Σ		6,8142	

Z výše uvedeného plyne, že ve Střemošicích nedošlo s jedinou výjimkou k zahájení výstavby v žádné z návrhových lokalit. Vymezování dalších rozsáhlých návrhových ploch není s ohledem na obsah § 55 odst. 4 zákona č. 183/2006 Sb., stavební zákon, možné, protože nebyla prokázána nemožnost využít již vymezené zastavitelné plochy. Současně ani obec neshledává potřebu vymezení nových zastavitelných ploch, ale vyvstala potřeba přemístění návrhových ploch pro výstavbu ČOV dle projektové dokumentace a uvedení územního plánu s nadřazenou územně plánovací dokumentací.

6) pokyny pro zpracování návrhu změny územního plánu v rozsahu zadání změny

Obsah zadání změny č. 1 ÚP Střemošice:

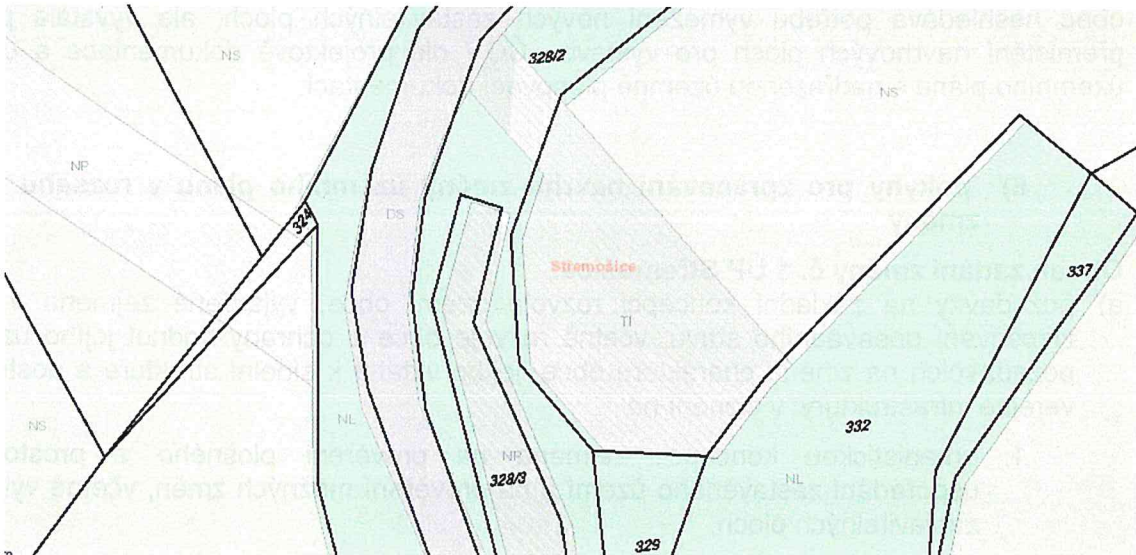
- a) požadavky na základní koncepci rozvoje území obce, vyjádřené zejména v cílech zlepšování dosavadního stavu, včetně rozvoje obce a ochrany hodnot jejího území, v požadavcích na změnu charakteru obce, jejího vztahu k sídelní struktuře a dostupnosti veřejné infrastruktury; v členění na
 1. urbanistickou koncepci, zejména na prověření plošného a prostorového uspořádání zastavěného území a na prověření možných změn, včetně vymezení zastavitelných ploch,
 2. koncepci veřejné infrastruktury, zejména na prověření uspořádání veřejné infrastruktury a možnosti jejích změn,
 3. koncepci uspořádání krajiny, zejména na prověření plošného a prostorového uspořádání nezastavěného území a na prověření možných změn, včetně prověření, ve kterých plochách je vhodné vyloučit umístování staveb, zařízení a jiných opatření pro účely uvedené v § 18 odst. 5 stavebního zákona,
- b) požadavky na vymezení ploch a koridorů územních rezerv a na stanovení jejich využití, které bude nutno prověřit,
- c) požadavky na prověření vymezení veřejně prospěšných staveb, veřejně prospěšných opatření a asanací, pro které bude možné uplatnit vyvlastnění nebo předkupní právo,

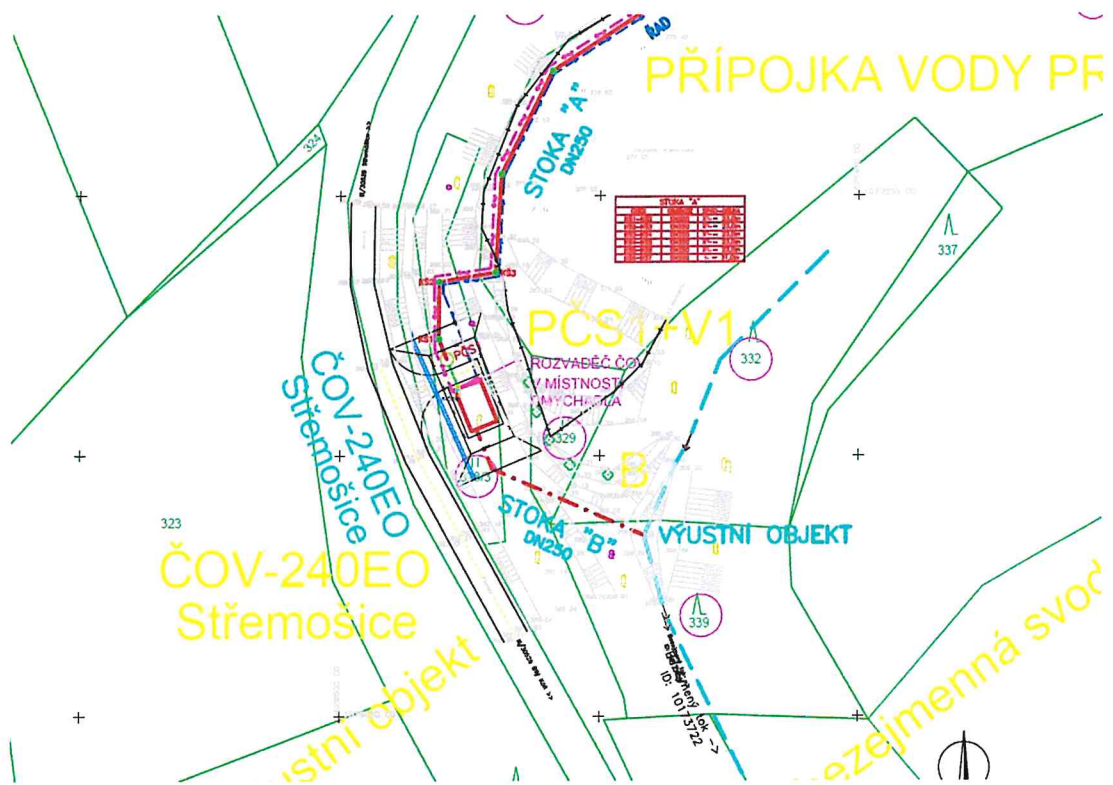
- d) požadavky na prověření vymezení ploch a koridorů, ve kterých bude rozhodování o změnách v území podmíněno vydáním regulačního plánu, zpracováním územní studie nebo uzavřením dohody o parcelaci,
 - e) případný požadavek na zpracování variant řešení,
 - f) požadavky na uspořádání obsahu návrhu územního plánu a na uspořádání obsahu jeho odůvodnění včetně měřítek výkresů a počtu vyhotovení,
- a1) požadavky na urbanistickou koncepci, zejména na prověření plošného a prostorového uspořádání zastavěného území a na prověření možných změn, včetně vymezení zastavitelných ploch,**

Změna č. 1 ÚP v souladu s aktuální potřebou obce prověří:

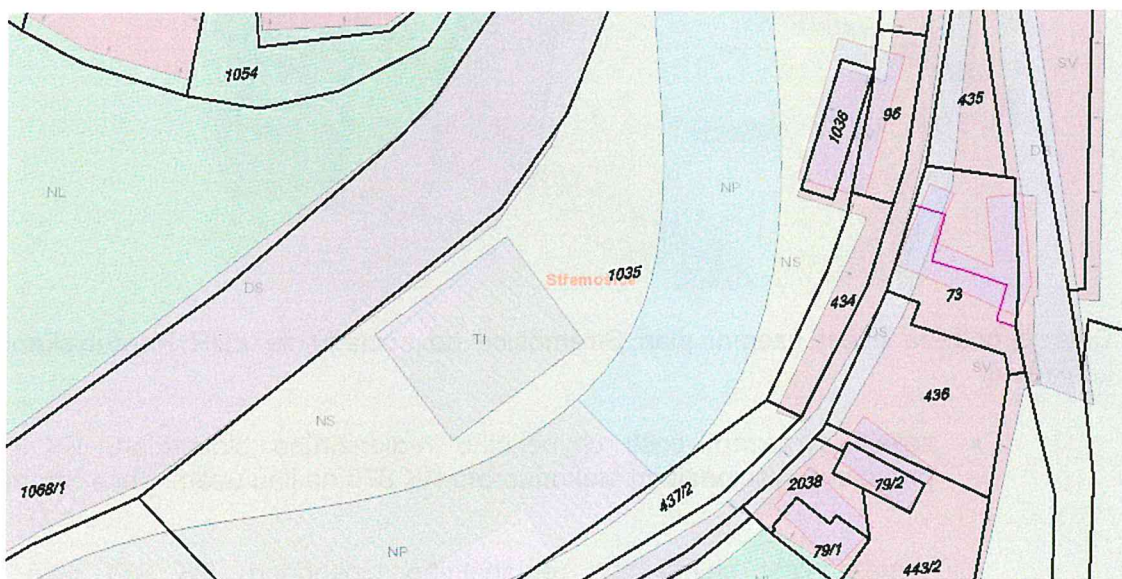
- možnost změny umístění návrhových ploch funkčního využití TI – technická infrastruktura, určené pro realizaci ČOV ve Střemošicích i Bílém Koně na základě upřesňující projektové dokumentace záměru, a to:

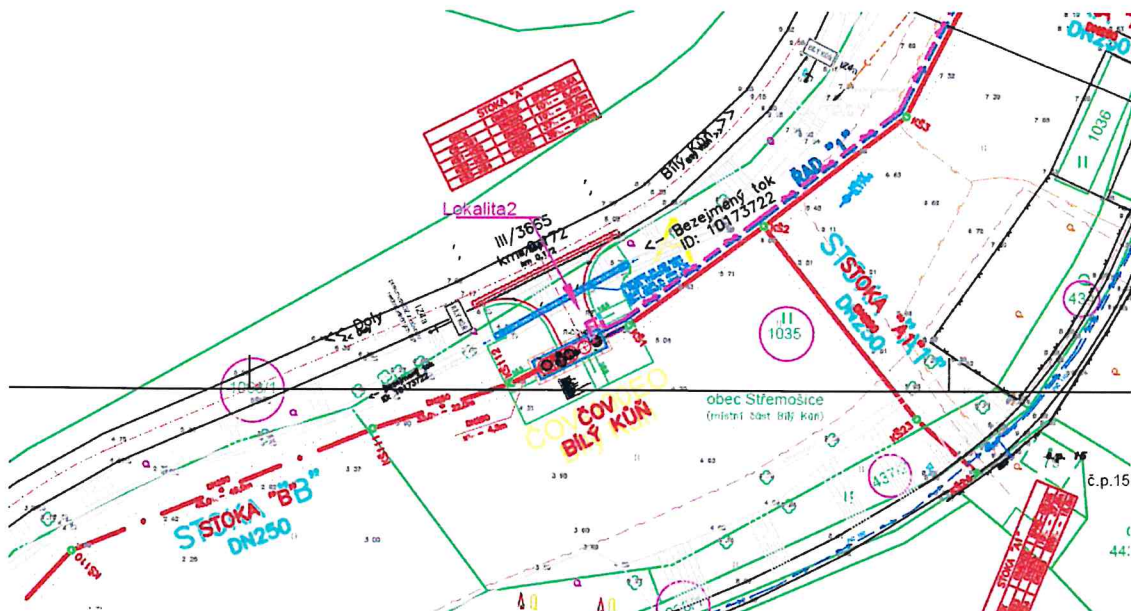
- Střemošice – původní umístění ČOV v ÚP Střemošice se nachází na pozemcích p. č. 328/2 a 331 v k. ú. Střemošice, viz. výřez z koordináčního výkresu, nově na pozemek p. č. 328/3, viz. výřez z projektové dokumentace:



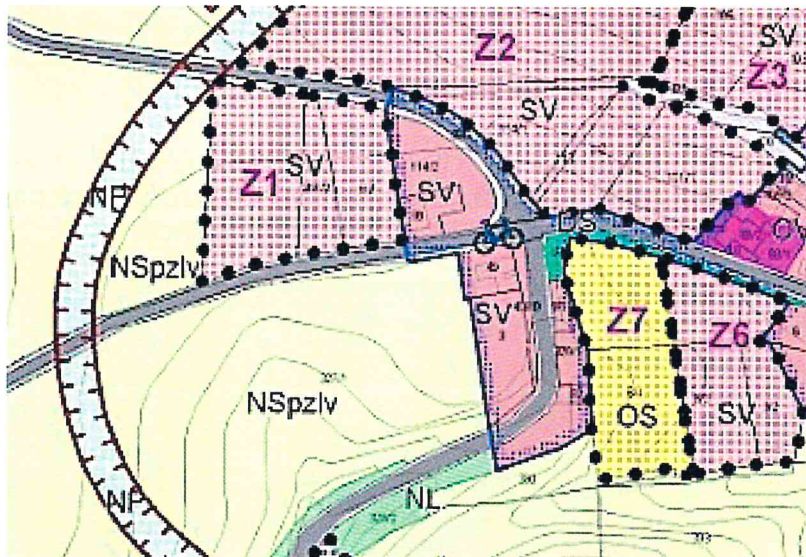


- Bílý Kůň – původní umístění ČOV v ÚP Střemošice se nachází na pozemku p. č. 1035 v k. ú. Střemošice, viz. výřez z koordinačního výkresu, nově posunuta v rámci téhož pozemku, viz. výřez z projektové dokumentace:





- možnost změny funkčního využití pozemků p. č. 2 a 327/1 v k. ú. Střemošice, které jsou součástí stabilizované plochy určené pro funkční využití NZ – plochy orné půdy na funkční využití – RX – autokemp (pro 2 – 3 mobilní domy, bez samostatného sociálního zařízení, to bude součástí mobilních domů, a stánek s občerstvením), viz výřez z hlavního výkresu:



Dále je potřeba uvést územní plán Střemošice do souladu se ZÚR Pardubického kraje, konkrétně:

- zajistit vymezení části chybějícího regionálního biokoridoru RK 851 pro propojení s regionálním biokoridorem RK 876 na jihu území obce Střemošice,
- vymežit část chybějícího regionálního biokoridoru RK 851 jako veřejně prospěšné opatření v souladu s čl. 147 Zásad územního rozvoje Pardubického kraje.

Pořizovatel doporučuje výše uvedené body řešit změnou č. 1 ÚP Střemošice.

V návrhu změny územního plánu je nezbytné doplnit vyhodnocení a zdůvodnění potřebnosti vymezení nových zastavitelných ploch (dle § 55 odst. 4 stavebního zákona), ačkoli se nejedná o vymezení nových zastavitelných ploch, ale o přemístění návrhových ploch na vhodnější místo dle provedené podrobnější dokumentace.

Hlavním důvodem pro zařazení podnětu do projednávaného návrhu zprávy o uplatňování ÚP Střemošice vč. pokynů pro zpracování návrhu změny č. 1 ÚP Střemošice je prověření jeho vhodnosti a odůvodnitelnosti.

Obecně bude prověřeno, že v grafické části územního plánu jsou zakreslena veškerá aktuální ochranná pásma vyplývající z ÚAP, tj. ochranná pásma komunikací, inženýrských sítí, hlavní prvky ÚSES, ochranná pásma vodních zdrojů, záplavová území a další, stejně jako stávající i navržená komunikační síť. Bude provedena revize obsahu územního plánu s ohledem na platnou legislativu, a to převážně s ohledem na aktuální znění nadřízené územně plánovací dokumentace.

- **a2) požadavky na koncepci veřejné infrastruktury, zejména na prověření uspořádání veřejné infrastruktury a možnosti jejích změn,**

Dopravní infrastruktura

Navržená změna územního plánu nevyžaduje žádné změny základní koncepce dopravní infrastruktury oproti stavu, jak je stanovená územním plánem.

Technická infrastruktura

Navržená změna upřesňuje koncepci technické infrastruktury obce. Provedená změna odpovídá optimálnímu řešení odkanalizování obcí založenému na zpracované projektové dokumentaci záměru. Koncepce není zásadně měněna, jedná se pouze o odlišné prostorové umístění objektů ČOV a případnou úpravu vedení jednotlivých stok v souladu s podrobnější dokumentací, jejíž podrobnost ukázala nutné změny založené na detailním průzkumu terénu od řešení daného územním plánem.

Občanské vybavení

Navržená změna nemění koncepci občanské vybavenosti obce.

Veřejná prostranství

Navržená změna nemění koncepci veřejných prostranství v obci. V rámci zpracovaných územních studií budou vymezena též veřejná prostranství v souladu se zněním prováděcích předpisů stavebního zákona.

Odstraňování odpadů

V odstraňování odpadů nedochází ve srovnání s ÚP k žádným změnám.

- **a3) požadavky na koncepci uspořádání krajiny, zejména na prověření plošného a prostorového uspořádání nezastavěného území a na prověření možných změn, včetně prověření, ve kterých plochách je vhodné vyloučit umístování staveb, zařízení a jiných opatření pro účely uvedené v § 18 odst. 5 stavebního zákona,**

- požadavky na plošné a prostorové uspořádání území (urbanistickou koncepci a koncepci uspořádání krajiny)

Vymezování dalších nových rozvojových lokalit není žádoucí, koncepce uspořádání krajiny zůstává beze změny.

- požadavky na ochranu a rozvoj hodnot území

V plochách dotčených navrhovanou změnou se nenachází chráněná území evidovaná dle zákona 114/92 Sb., o ochraně přírody a krajiny, ani evidované významné krajinné prvky (VKP).

V návrhu změny ÚP bude v případě potřeby zpracováno vyhodnocení navrhovaných záborů půdního fondu. Z hlediska ochrany ZPF bude v maximální možné míře postupováno podle § 4 a 5 zákona ČNR č.334/1992 Sb., o ochraně zemědělského půdního fondu (úplné znění vyhlášeno č. 231/1999 Sb.) a podle § 3,4 a přílohy č.3 vyhlášky MŽP č.13/1994 Sb. o podrobnostech ochrany ZPF, a metodickými pokyny MŽP ČR ze dne 1.10.1996 č.j. OOLP/1067/96 k odnímání půdy ze ZPF.

- další požadavky vyplývající ze zvláštních právních předpisů (například požadavky na ochranu veřejného zdraví, civilní ochrany, obrany a bezpečnosti státu, ochrany ložisek nerostných surovin, geologické stavby území, ochrany před povodněmi a jinými rizikovými přírodními jevy)

Celé správní území je dotčeno zájmy AČR.

Ad b) požadavky na vymezení ploch a koridorů územních rezerv a na stanovení jejich využití, které bude nutno prověřit,

Nové plochy ani koridory územních rezerv nebudou vymezovány.

Ad c) požadavky na prověření vymezení veřejně prospěšných staveb, veřejně prospěšných opatření a asanací, pro které bude možné uplatnit vyvlastnění nebo předkupní právo,

Nové veřejně prospěšné stavby ani veřejně prospěšná opatření nebudou vymezovány.

Ad d) požadavky na prověření vymezení ploch a koridorů, ve kterých bude rozhodování o změnách v území podmíněno vydáním regulačního plánu, zpracováním územní studie nebo uzavřením dohody o parcelaci,

Nové plochy, ve kterých by bylo rozhodování o změnách podmíněno vydáním regulačního plánu nebo uzavřením dohody o parcelaci, vymezeny nebudou.

Ad e) případný požadavek na zpracování variant řešení,

V rámci zpracování změny č. 1 územního plánu Střemošice není požadováno variantní řešení.

Ad f) požadavky na uspořádání obsahu návrhu územního plánu a na uspořádání obsahu jeho odůvodnění včetně měřítek výkresů a počtu vyhotovení,

Obsah návrhu změny č. 1 územního plánu bude odpovídat požadavkům přílohy č. 7 k vyhlášce č. 500/2006 Sb. o územně analytických podkladech, územně plánovací dokumentaci a způsobu evidence územně plánovací činnosti.

Projednáni změny č. 1 ÚP Střemošice bude probíhat tzv. zkráceným postupem pořizování změny územního plánu dle § 55a a 55b stavebního zákona.

Odůvodnění dokumentace návrhu změny pro veřejné jednání bude obsahovat srovnávací text s vyznačením změn výrokové části. Po vydání změny č. 1 ÚP Střemošice bude vypracováno úplné znění územního plánu Střemošice po vydání změny č. 1 ÚP Střemošice, a to i ve strojově čitelném formátu.

Návrh změny č. 1 ÚP Střemošice bude zpracován zjednodušenou formou na výkresech formátu A3 v rozsahu dotčeného území a v členění platného územního plánu, tzn.

- návrh změny č.1 ÚP:

A1 - TEXTOVÁ ČÁST

A2 - VÝKRESOVÁ ČÁST

1 : 5 000

A2.1 výkres základního členění území

A2.2 hlavní výkres

A2.3a hl. výkres - koncepce veř. infrastruktury – vodní hosp.

A2.3b hl. výkres - koncepce veř. infrastruktury – energ., telekom.

- odůvodnění návrhu změny č. 1 ÚP:

B1 - TEXTOVÁ ČÁST - odůvodnění

B2 - GRAFICKÁ ČÁST

B2.1 koordinační výkres 1 : 5 000

B2.2 výkres širších vztahů 1 : 25 000

B2.3 výkres předpokládaných záborů půd.fondu 1 : 5 000

Zpracování dokumentace bude digitální formou dle metodiky Krajského úřadu Pardubice (Minimální standard pro digitální zpracování územních plánů měst a obcí v GIS - MINIS), včetně předání vektorových dat na CD-ROM, nejlépe s projekty ve formátu ArcGIS (formát shp, dwg) a koordinační a hlavní výkres ve formátu tiff, jpg nebo png v souřadném systému J-TSK, kompletní textová část (formát doc či docx + pdf) a výkresová část v papírové i digitální podobě.

Počet vyhotovení k předání pořizovateli je stanoven takto:

- | | |
|---|-----|
| - návrh k veřejnému projednání v řízení o územním plánu | 1 x |
| - čistopis změny č. 1 územního plánu | 4 x |
| - úplné znění po vydání zm. č. 1 ÚP + strojově čitelný formát | 4 x |

7) požadavky a podmínky pro vyhodnocení vlivů návrhu změny územního plánu na udržitelný rozvoj území (§ 19 odst. 2 stavebního zákona), pokud je požadováno vyhodnocení vlivů na životní prostředí nebo nelze vyloučit významný negativní vliv na evropsky významnou lokalitu nebo ptačí oblast

Vyplyne z projednání návrhu zprávy o uplatňování.

8) požadavky na zpracování variant řešení návrhu změny územního plánu, je-li zpracování variant vyžadováno

Variantské řešení není požadováno.

9) návrh na pořízení nového územního plánu, pokud ze skutečností uvedených pod písmeny a) až e) vyplyne potřeba změny, která podstatně ovlivňuje koncepci územního plánu

Potřeba změny, která podstatně ovlivňuje koncepci územního plánu, nevyvstala.

10) požadavky na eliminaci, minimalizaci nebo kompenzaci negativních dopadů na udržitelný rozvoj území, pokud byly ve vyhodnocení uplatňování územního plánu zjištěny

Negativní dopady na udržitelný rozvoj území nevyvstaly.

11) návrhy na aktualizaci zásad územního rozvoje

V době účinnosti ÚP Střemošice nevyvstaly návrhy na aktualizaci ZÚR Pk.

12) závěr

Tento návrh zprávy o uplatňování územního plánu Střemošice za uplynulé období byl ve smyslu § 55 odst. 1 stavebního zákona a dle § 47 odst. 2 stavebního zákona před jeho předložením zastupitelstvu obce ke schválení zaslán dotčeným orgánům, sousedním obcím, krajskému úřadu a obci, pro kterou je zpráva zpracována. Do 30 dnů od obdržení návrhu zprávy o uplatňování územního plánu Střemošice mohly dotčené orgány a krajský úřad jako nadřízený orgán uplatnit své požadavky na obsah zprávy o uplatňování ÚP Střemošice vyplývající ze zvláštních právních předpisů a územně plánovacích podkladů.

Ve stejné lhůtě mohly uplatnit své podněty sousední obce. Nejpozději 7 dní před uplynutím této lhůty doručil příslušný orgán ochrany přírody pořizovateli a příslušnému úřadu stanovisko dle § 45i zákona o ochraně přírody a krajiny.

Do 15 dnů ode dne doručení mohl každý u pořizovatele uplatnit písemné připomínky.

Návrh zprávy byl po dobu 30 dnů vyvěšen na úředních deskách Městského úřadu Chrudim a Obecního úřadu Střemošice, dále byl návrh zprávy zveřejněn na webových stránkách města Chrudim.

Návrh zprávy o uplatňování územního plánu Střemošice, doplněný a upravený na základě projednání, je tímto předkládán Zastupitelstvu obce Střemošice ke schválení v souladu s § 6 odst. 5 písm. e) a za použití § 47 odst. 5 stavebního zákona.

Zpráva o uplatňování územního plánu Střemošice byla projednána a schválena Zastupitelstvem obce Střemošice s tím, že vyvstala potřeba pořízení změny č. 1 územního plánu Střemošice na jeho zasedání dne 27.8.2020 pod č. usnesení 3.

Změna č. 1 ÚP Střemošice bude projednána zkráceným postupem pořizování dle § 55a a 55b stavebního zákona. Určeným zastupitelem pro pořízení změny č. 1 ÚP bude Ing. Radek Janoušek, starosta obce. Pořizovatelem změny č. 1 ÚP Střemošice bude Městský


úřad Chrudim, odbor územního plánování a regionálního rozvoje, oddělení územního plánování. Zpracovatelem změny č. 1 ÚP bude Ing. arch. Petr Kopecký z firmy A-projekt Pardubice.

OBEC STŘEMOŠICE

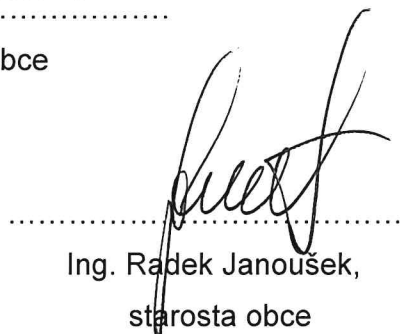
538 54 LUŽE

Tel.: 469 671 507 ②

.....
razítko obce


.....

Mgr. Marie Lexová,
místostarostka obce


.....

Ing. Radek Janoušek,
starosta obce

