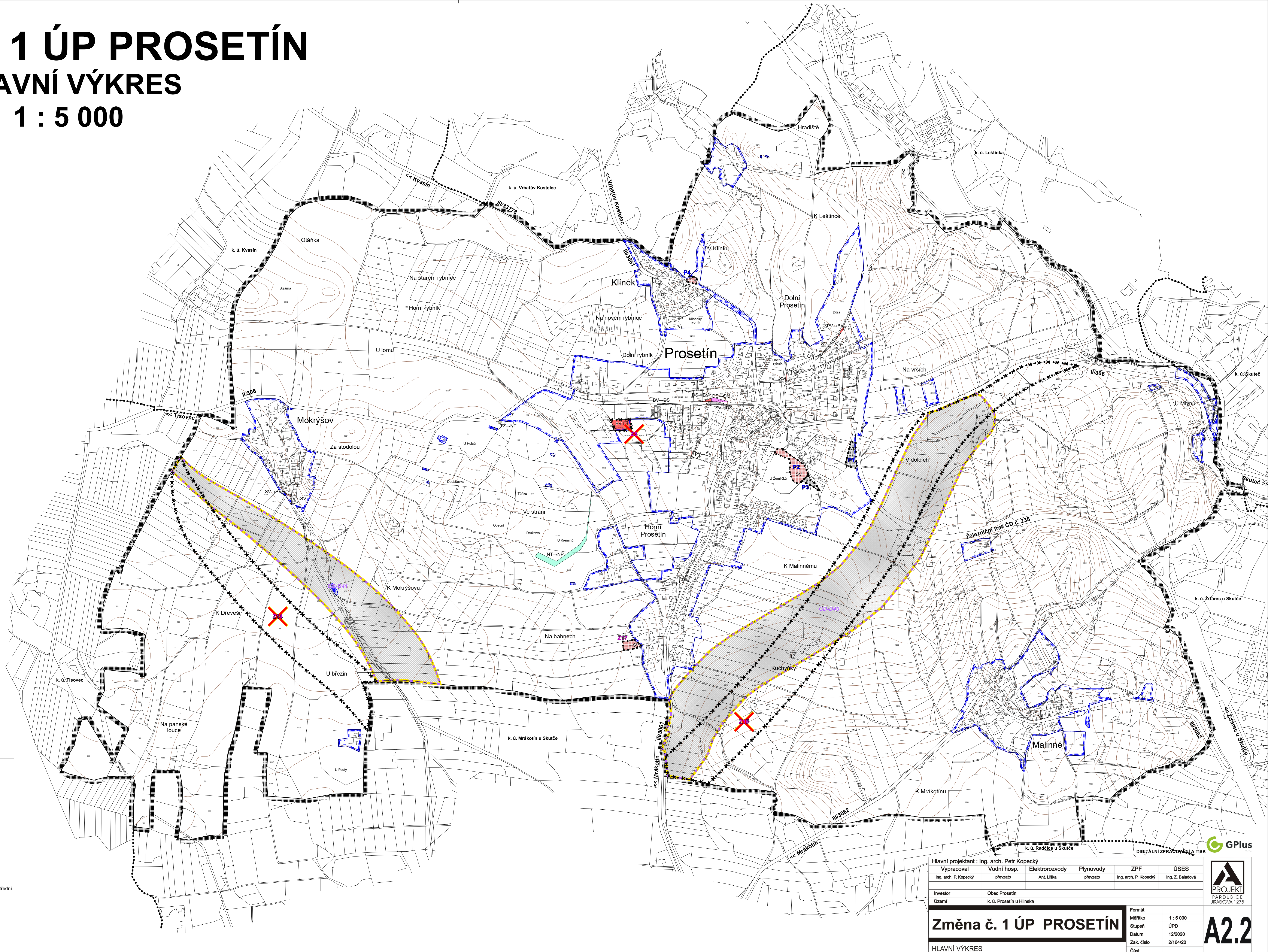




















Změna č. 1 ÚP PROSETÍN

HLAVNÍ VÝKRES

1 : 5 000



Legenda Změny č. 1 ÚP:

Plochy stabilizované	Plochy změn	
	<input type="checkbox"/>	hranice řešeného území
	<input type="checkbox"/>	hranice navazujících katastrálních území
	<input type="checkbox"/>	zastavěné území k 30. 9. 2020
	<input type="checkbox"/>	zastavitelné plochy
	<input type="checkbox"/>	zastavitelné plochy vypuštěné z ÚP
	<input type="checkbox"/>	plochy přestavby
	<input type="checkbox"/>	koridor dopravní infrastruktury nadmístního významu
PV – SV	<input type="checkbox"/>	změna funkčního využití stabilizovaných ploch ÚP
Plochy s rozdílným způsobem využití:		
	<input type="checkbox"/>	plochy bydlení v rodinných domech - venkovské
	<input type="checkbox"/>	plochy občanského vybavení - komerční zařízení malá a střední
		plochy smíšené obytné - venkovské
		plochy dopravní infrastruktury - silniční
		plochy výroby a skladování - lehký průmysl
	<input type="checkbox"/>	plochy veřejných prostranství
	<input type="checkbox"/>	plochy přírodní
	<input type="checkbox"/>	plochy těžby nerostů - nezastavitelné

Hlavní projektant : Ing. arch. Petr Kopecký					
Vypracoval	Vodní hosp.	Elektrorozvody	Plynovody	ZPF	ÚSES
Ing. arch. P. Kopecký	převzato	Ant. Liška	převzato	Ing. arch. P. Kopecký	Ing. Z. Baladová
Investor	Obec Prosečtín				
Území	k. ú. Prosečtín u Hlinska				
<div style="border: 2px solid black; padding: 10px; text-align: center;"> <h1 style="margin: 0;">Změna č. 1 ÚP PROSEČTÍN</h1> </div>			Formát		
			Měřítko	1 : 5 000	
			Stupeň	ÚPD	
			Datum	12/2020	
			Zak. číslo	2/164/20	
HLAVNÍ VÝKRES			Část		