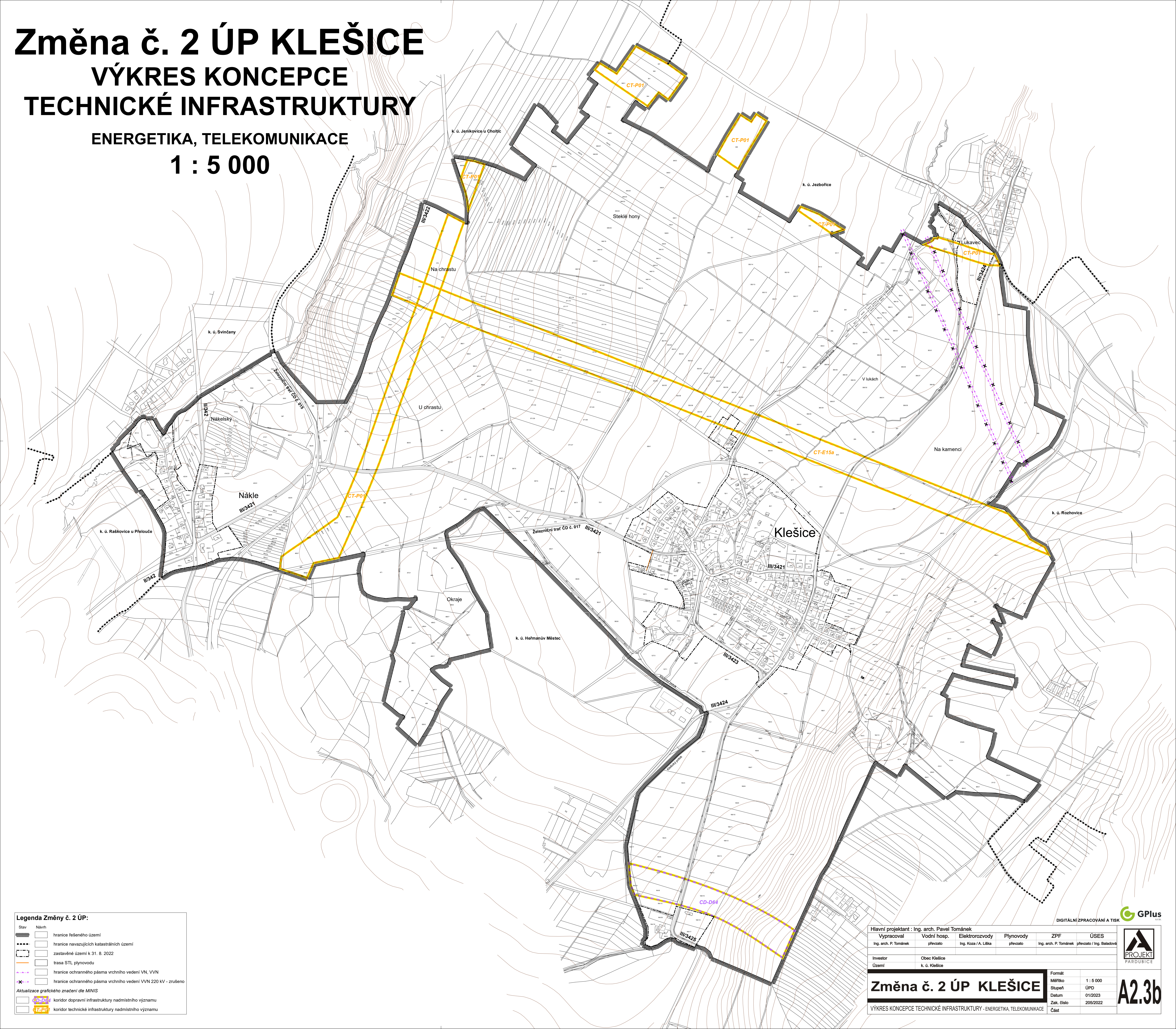


1 : 5 000





Stav	Návrh	
	<input type="checkbox"/>	hranice řešeného území
	<input type="checkbox"/>	hranice navazujících katastrálních území
	<input type="checkbox"/>	zastavěné území k 31. 8. 2022
	<input type="checkbox"/>	trasa STL plynovodu
	<input type="checkbox"/>	hranice ochranného pásma vrchního vedení VN, VVN
	<input type="checkbox"/>	hranice ochranného pásma vrchního vedení VVN 220 kV - zrušeno

Aktualizace grafického znění dle MINIS

		koridor dopravní infrastruktury nadmístního významu
		koridor technické infrastruktury nadmístního významu

DIGITÁLNÍ ZPRACOVÁNÍ A TISK  **GPlus**
S.R.O.

Hlavní projektant : Ing. arch. Pavel Tománek				Výpracovatel		Vodní hosp.		Elektroizroby		Plymewody		ZPF		ÚSES		
Ing. arch. P. Tománek						Ing. Kozsa / A. Liška		převzato		Ing. arch. P. Tománek		převzato / Ing. Baladové				
Investor		Obec Klešeice														
Území		k. ú. Klešeice														
<div style="border: 2px solid black; padding: 5px; display: inline-block;"> Změna č. 2 ÚP KLEŠICE </div>																
VÝKRES KONCEPCE TECHNICKÉ INFRASTRUKTURY - ENERGETIKA, TELEKOMUNIKACE																
										Formát		1 : 5 000				
										Měřítko		ÚPD				
										Stupeň		01/2023				
										Datum		205/2022				
										Čas, číslo		Žak				
										Část						



A2.3b