






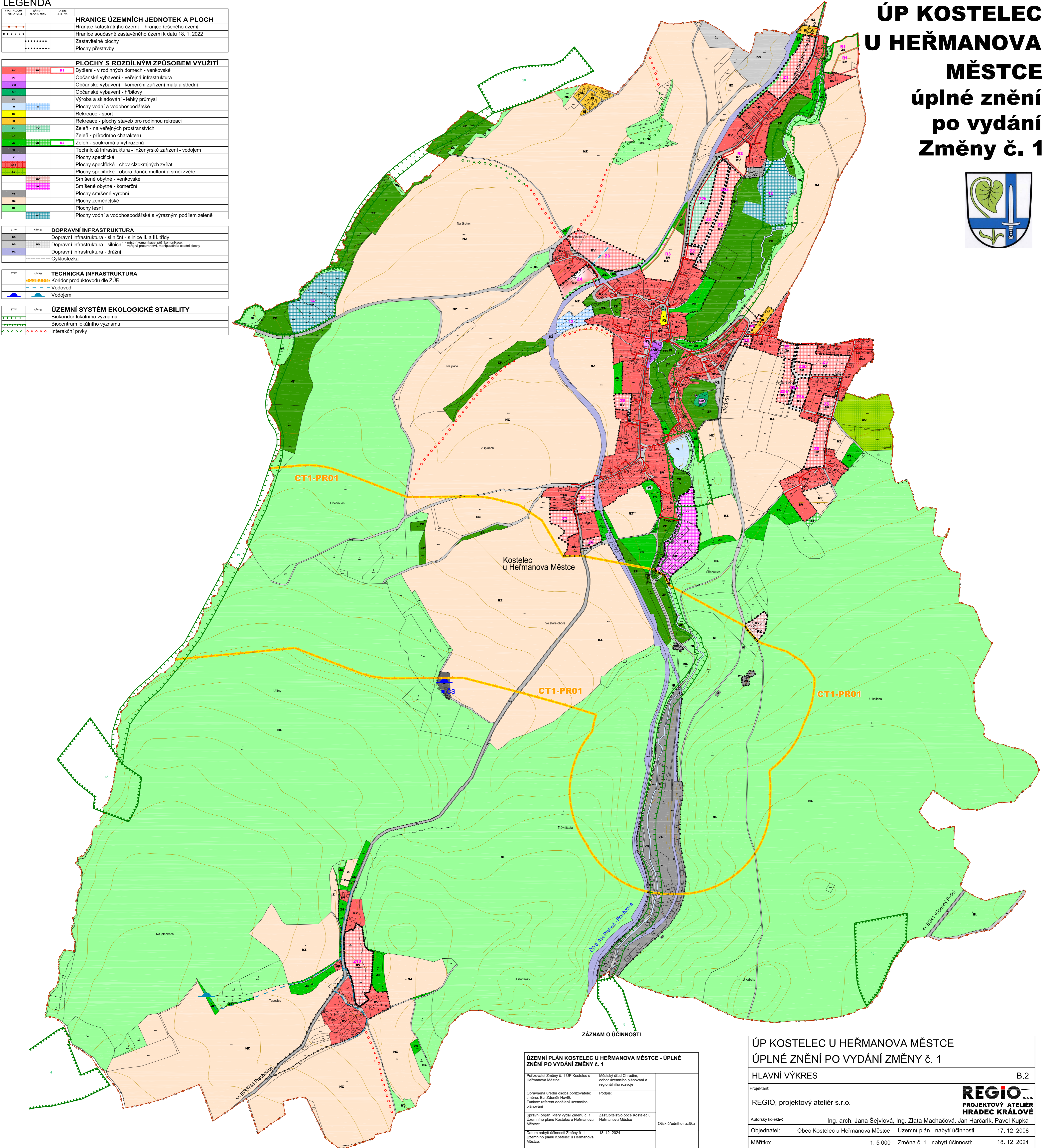
STAV/POLOHY ZASTAVĚNÉ	NOVÝ/1 POLOHY ZMĚN	ÚZEMÍ REZERVA	
			<b>HRANICE ÚZEMNÍCH JEDNOTEK A PLOCH</b>
			Hranice katastrálního území = hranice řešeného území
			Hranice současné zastavěného území k datu 18. 1. 2022
			Zastavitelné plochy
			Plochy přestavby


Plochy S ROZDÍLNÝM ZPŮSOBEM VYUŽITÍ			
BV	BV	BT	Býdlení - v rodinných domech - venkovské
OV			Občanské vybavení - veřejná infrastruktura
OM			Občanské vybavení - komerční zařízení malá a střední
OS			Občanské vybavení - hřbitovy
VL			Výroba a skladování - lehký průmysl
W	W		Plochy vodní a vodohospodářské
RS			Rekreace - sport
RI			Rekreace - plochy staveb pro rodinnou rekreaci
ZV	ZV		Zeleň - na veřejných prostranstvích
ZP			Zeleň - přírodního charakteru
VS	VS	RS	Zeleň - soukromá a vyhrazená
TI			Technická infrastruktura - inženýrské zařízení - vodojem
X			Plochy specifické
XCI2			Plochy specifické - chov cizokrajných zvířat
XO			Plochy specifické - obora dančí, mufloni a srnčí zvěře
	BV		Smíšené obytné - venkovské
	SK		Smíšené obytné - komerční
VS			Plochy smíšené výrobní
ME			Plochy zemědělské
NL			Plochy lesní
	WE		Plochy vodní a vodohospodářské s výrazným podílem zeleně

STAV	NAUŠN	DOPRAVNÍ INFRASTRUKTURA
05		Dopravní infrastruktura - silniční - silnice II. a III. třídy
05	05	Dopravní infrastruktura - silniční - místní komunikace, pěší komunikace, veřejná prostranství, manipulační a ostatní plochy
02		Dopravní infrastruktura - drážní
	01 02 03 04 05 06 07 08 09 10 11 12 13 14 15 16 17 18 19 20 21 22 23 24 25 26 27 28 29 30 31 32 33 34 35 36 37 38 39 40 41 42 43 44 45 46 47 48 49 50 51 52 53 54 55 56 57 58 59 60 61 62 63 64 65 66 67 68 69 70 71 72 73 74 75 76 77 78 79 80 81 82 83 84 85 86 87 88 89 90 91 92 93 94 95 96 97 98 99	Cyklostezka

STAV	NAVRH	TECHNICKÁ INFRASTRUKTURA
		Koridor produktovodu dle ZÚR
		Vodovod
		Vodojem

stav	návrh	územní systém ekologické stability
		Biokoridor lokálního významu
		Biocentrum lokálního významu
		Interakční prvky

[illegible]

ÚP KOSTELEČ U HEŘMANOVA MĚSTCE			
ÚPLNÉ ZNĚNÍ PO VYDÁNÍ ZMĚNY č. 1			
HLAVNÍ VÝKRES			B.2
Projektant:			
REGIO, projektový ateliér s.r.o.			
Autorský kolektiv: Ing. arch. Jana Šejvllová, Ing. Zlata Macháčová, Jan Harčarik, Pavel Kupka			
Objednatel:	Obec Kostelec u Heřmanova Městce	Územní plán - nabytí účinnosti:	17. 12. 2008
Měřítko:	1: 5 000	Změna č. 1 - nabytí účinnosti:	18. 12. 2024