

Město Seč

Chrudimská 1
538 07 Seč 1



Zastupitelstvo města Seč,

příslušné podle ustanovení § 6 odst. 5 písm. c) zákona č. 183/2006 Sb., o územním plánování a stavebním řádu (stavební zákon), ve znění pozdějších předpisů, za použití ustanovení § 55 ve spojení s § 54 a § 55c stavebního zákona, § 171 zákona č. 500/2004 Sb., správní řád a vyhlášky č. 500/2006 Sb., o územně analytických podkladech, územně plánovací dokumentaci a způsobu evidence územně plánovací činnosti

Vydává:

Opatřením obecné povahy

ZMĚNU č. 1 ÚZEMNÍHO PLÁNU SEČ

Změna č. 1 Územního plánu Seč	
Projektant: REGIO, projektový ateliér s.r.o.	REGIO PROJEKTOVÝ ATELIÉR HRADEC KRÁLOVÉ
Autorský kolektiv: Ing. arch. Jana Šejvlová, RNDr. Lukáš Zemánek, Ph.D., Pavel Kupka, Ing. Zlata Macháčová, Jan Harčarik	
Objednatel: Město Seč	Návrh: Leden 2019
	Vydaná Změna č. 1 : Červen 2019

Město SečChrudimská 1
538 07 Seč 1

Změna č. 1 Územního plánu Seč		
Pořizovatel Změny č. 1 Územního plánu Seč:	Městský úřad Chrudim, odbor územního plánování a regionálního rozvoje	Otisk úředního razítka
Oprávněná úřední osoba pořizovatele: Jméno: Ing. Hana Kovandová Funkce: referent oddělení územního plánování	Podpis:	
Správní orgán, který vydal Změnu č. 1 Územního plánu Seč:	Zastupitelstvo města Seč	
Datum nabytí účinnosti Změny č. 1 Územního plánu Seč:		

Obsah:**Změna č. 1**

- Textová část
- Výkres základního členění území – výřezy 1 : 5 000
- Hlavní výkres – výřezy 1 : 5 000

Odůvodnění Změny č. 1

- Textová část
- Příloha č. 1 – Textová část územního plánu s vyznačením změn
- Koordinační výkres – výřezy 1 : 5 000
- Výkres předpokládaných záborů půdního fondu – výřezy 1 : 5 000

Změna č. 1 Územního plánu Seč – textová část

Územní plán Seč (nabytí účinnosti 19. 4. 2018) se doplňuje resp. mění Změnou č. 1 Územního plánu Seč (dále jen Změnou č. 1). V bodech výrokové části textu Územního plánu Seč, které nejsou zmiňovány, nedochází k žádným změnám.

Změnou č. 1 se v kapitole 1. nahrazuje datum „1. 10. 2017“ datem „5.. 2019“.

Změnou č. 1 se v názvu kapitoly 3. za slovo „včetně“ vkládá text „urbanistické kompozice,“ a za slovo „vymezení“ se vkládá text „ploch s rozdílným způsobem využití,“

Změnou č. 1 se v úvodu kapitoly 3 u pojmu **rekreační domek** doplňuje za slovo „m²“ následující text: „v zastavitelných plochách Zk5 a Zh9 se zastavěnou plochou nejvýše 120 m²“.

Změnou č. 1 se v úvodu kapitoly 3 pod pojem **rekreační domek** doplňuje následující pojem: „vedlejší stavbou ke stavbě pro rodinnou rekreaci se míní např. stavba charakteru pergoly, garážového stání, dřevníku apod., která je vždy objemově výrazně menší, než je vlastní hlavní stavba, tedy stavba pro rodinnou rekreaci“.

Změnou č. 1 se v názvu podkapitoly 3.1 za slovo „koncepce“ vkládá text „a kompozice“.

Změnou č. 1 se v názvu podkapitoly 3.1.1 za slovo „koncepce“ vkládá text „a kompozice“

Změnou č. 1 se na konec podkapitoly 3.1.2 doplňuje následující text:“ Změnou č.1 došlo dle skutečného stavu využití k vymezení stabilizované plochy ve funkci *BI* na západním okraji Seče (objekt pro bydlení evidovaný v katastru nemovitostí spolu se souvisejícími pozemky), stabilizované plochy ve funkci *RH* na jižním okraji č.o. Ústupky (objekt Yacht klubu Vysoké Mýto spolu se souvisejícími pozemky). a tří stabilizovaných ploch ve funkci *RI* při vodní nádrži a ve východním výběžku k.ú. Prosíčka (stávající objekty pro rodinnou rekreaci evidované v KN.)“

Změnou č. 1 se v podkapitole 3.3 v tabulce doplňuje pod řádek Zs6 následující řádek:

Zs6a	BI	Zastavitelná plocha na západním okraji zastavěného území Seče v sousedství hřbitova; - dopravní obsluha z komunikace vedené severně lokality; - min. velikost pozemku pro realizaci RD a stavby rodinné rekreace - 1000 m ² ; - maximální koeficient zastavění pozemku rodinného domu - 0,3; - stavby na pozemcích RD a staveb rodinné rekreace - max. 1 NP + podkroví, zástavba v lokalitě nebude situována blíže k severní hranici lokality, než je situována zástavba na sousedním pozemku (východně od lokality) z důvodu pietní ochrany hřbitova a zachování struktury zástavby v lokalitě; - nutno zohlednit sítě TI a jejich OP;	Seč – u hřbitova / Seč
------	----	---	------------------------

Změnou č. 1 se v podkapitole 3.3 v tabulce v řádku Zh9 ve třetím sloupci ruší odrážka „ - min. velikost pozemku pro realizaci RD a stavby rodinné rekreace - 800 m²“.

Změnou č. 1 se v podkapitole 3.3 v tabulce za řádek Zh9 vkládá následující řádek:

Zh9a	RI	Plocha pro rozvoj individuální rekreace je vymezena na severním okraji Horní Vsi, v souladu se zastavovací studií z roku 2014; - dopravní obsluha z plochy DS1; - maximální koeficient zastavění pozemku rodinné rekreace - 0,3; - max. 1 NP + podkroví; - nutno zohlednit OP trafostanice;	Leškova Horní Ves - sever / Hoješín
------	----	---	-------------------------------------

Změnou č. 1 se v podkapitole 3.4 v tabulce v řádku Ps1 ve třetím sloupci na konec první věty vkládá následující text: „, v ploše je uvažována mimo jiné realizace záchranné stanice zdravotní služby“.

Změnou č. 1 se v názvu kapitoly 4. na konec vkládá text „včetně podmínek pro její umístování, vymezení ploch a koridorů pro veřejnou infrastrukturu, včetně stanovení podmínek pro jejich využití“

Změnou č. 1 se v názvu kapitoly 5. se za slovo „vymezení“ doplňuje text „ ploch s rozdílným způsobem využití,“ za slovo „ploch“ se vkládá text „ploch změn v krajině“, za předložku „pro“ se vkládá text „změny v“ a za slovo „dobývání“ vkládá slovo „ložisek“

Změnou č. 1 se v podkapitole 6.1 v části **Plochy bydlení - v rodinných domech - městské a příměstské – BI** v Podmínkách prostorového uspořádání a ochrany krajinného rázu ve třetí odrážce nahrazuje termín „odbytných domů“ termínem „rodinného domu“ a na konec třetí odrážky se vkládá text: „, stavby rodinných domů budou mít zastavěnou plochu o minimální výměře 50 m²“.

Změnou č. 1 se v podkapitole 6.1 v části **Plochy bydlení - v rodinných domech - venkovské - BV** v Podmínkách prostorového uspořádání a ochrany krajinného rázu na konec první odrážky vkládá následující text: : „, stavby rodinných domů budou mít zastavěnou plochu o minimální výměře 50 m²“.

Změnou č. 1 se v podkapitole 6.1 v části **Plochy bydlení - v rodinných domech - venkovské - BV** v Podmínkách prostorového uspořádání a ochrany krajinného rázu ve čtvrté odrážce nahrazuje termín „odbytného domu“ termínem „rodinného domu“.

Změnou č. 1 se v podkapitole 6.5 v části **Plochy rekreace - plochy staveb pro rodinnou rekreaci – RI** do Podmíněně přípustného využití vkládá následující odrážka: „ - novostavby pro rodinnou rekreaci do 120 m² za podmínky umístění v rámci vymezených zastavitelných ploch Zk5 a Zh9“.

Změnou č. 1 se v podkapitole 6.5 v části **Plochy rekreace - plochy staveb pro rodinnou rekreaci – RI** do Podmínek prostorového uspořádání a ochrany krajinného rázu vkládá následující odrážka: „ - budovy v rámci izolovaných zastavěných území staveb pro rodinnou rekreaci lze rekonstrukcí rozšířit na maximální možnou výměru 80 m² (započítá se i výměra případných staveb vedlejších ke stavbě hlavní) - viz. podmíněně přípustné využití ve funkcích NL, NP, NZ a NSpž“.

Změnou č. 1 se v podkapitole 6.8 v části **Plochy dopravní infrastruktury silniční - DS** v Přípustném využití ve třetí odrážce doplňuje na konec závorky text „a do doby nabytí účinnosti ÚP na nich povolené stánky“.

Změnou č. 1 se v podkapitole 6.11 v části **Plochy zemědělské - NZ** do podmíněně přípustného využití vkládá následující odrážka: „ - stavby pro rodinou rekreaci za podmínky, že se jedná o přístavby (či stavby vedlejší ke stavbě hlavní) již existujících staveb rodinné rekreace, které jsou v ÚP vymezeny jako izolovaná zastavěná území a za podmínky, že celková zastavěná plocha nepřesáhne 80 m²“.

Změnou č. 1 se v podkapitole 6.11 v části **Plochy lesní – NL** do podmíněně přípustného využití vkládá následující odrážka: „ - stavby pro rodinou rekreaci za podmínky, že se jedná o přístavby (či stavby vedlejší ke stavbě hlavní) již existujících staveb rodinné rekreace, které jsou v ÚP vymezeny jako izolovaná zastavěná území a za podmínky, že celková zastavěná plocha nepřesáhne 80 m² a za podmínky, že k tomuto účelu budou přednostně využity plochy lesních pozemků tak, aby nevznikla potřeba kácení stromů (lesních dřevin);“.





Změnou č. 1 se v podkapitole 6.11 v části **Plochy přírodní - NP** do podmíněně přípustného využití vkládá následující odrážka: „ - stavby pro rodinou rekreaci za podmínky, že se jedná o přístavby (či stavby vedlejší ke stavbě hlavní) již existujících staveb rodinné rekreace, které jsou v ÚP vymezeny jako izolovaná zastavěná území a za podmínky, že celková zastavěná plocha nepřesáhne 80 m²“.

Změnou č. 1 se v podkapitole 6.11 v části **Plochy smíšené nezastavěného území - přírodní, zemědělské - NSpž** do podmíněně přípustného využití vkládá následující odrážka: „ - stavby pro rodinou rekreaci za podmínky, že se jedná o přístavby (či stavby vedlejší ke stavbě hlavní) již existujících staveb rodinné rekreace, které jsou v ÚP vymezeny jako izolovaná zastavěná území a za podmínky, že celková zastavěná plocha nepřesáhne 80 m²“.

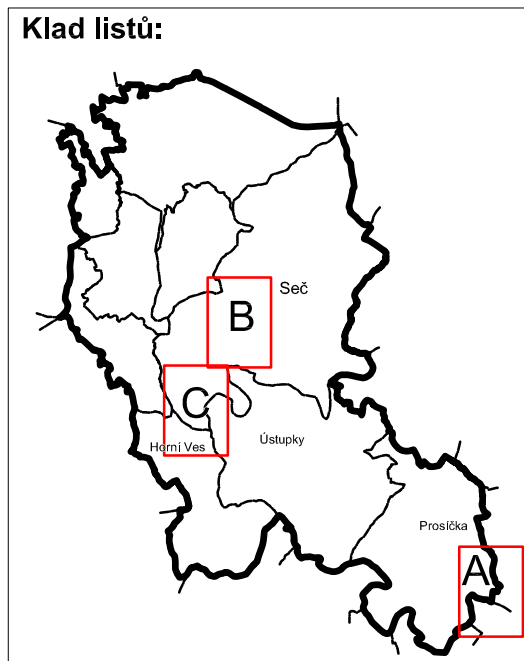
Změna č. 1 ÚP Seč obsahuje 2 strany A4 textové části, Výkres základního členění území a Hlavní výkres - výřezy.

ZMĚNA č.1 ÚZEMNÍHO PLÁNU SEČ

LEGENDA:

STAV / PLOCHY STABILIZOVANÉ	NÁVRH / PLOCHY ZMĚN	ÚZEMNÍ REZERVA	
HRANICE ÚZEMNÍCH JEDNOTEK			
			Hranice řešeného území
			Hranice katastrálního území
			Hranice zastavěného území dle Změny č.1
			Zastavitelných plochy (Z) dle Změny č.1

Klad listů:



ZMĚNA č.1 ÚZEMNÍHO PLÁNU SEČ VÝKRES ZÁKLADNÍHO ČLENĚNÍ ÚZEMÍ

Projektant:

REGIO, projektový ateliér s.r.o.

REGIO s.r.o.
**PROJEKTOVÝ ATELIÉR
HRADEC KRÁLOVÉ**

Autorský kolektiv:

Ing. arch. Jana Šejvlová, RNDr. Lukáš Zemánek, Ph.D., Ing. Zlata Macháčová,
Pavel Kupka, Jan Harčarik

Měřítko:

1 : 5 000

Objednatel:

Město Seč

Návrh:

Leden 2019

Pořizovatel:

Městský úřad Chrudim

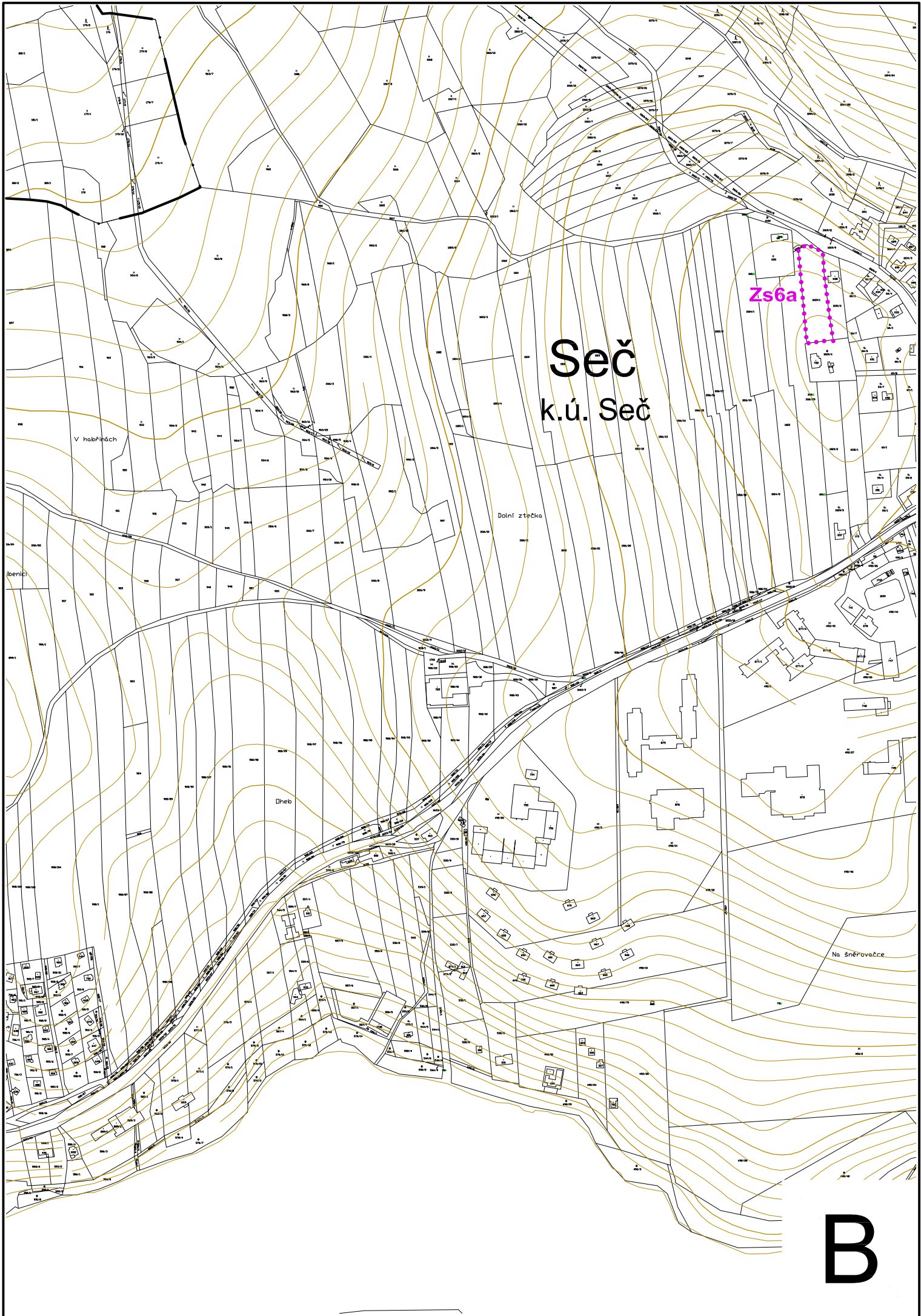
Vydaná Změna č.1:

Červen 2019



k.ú. Lipka
obec Horní Bradlo

A

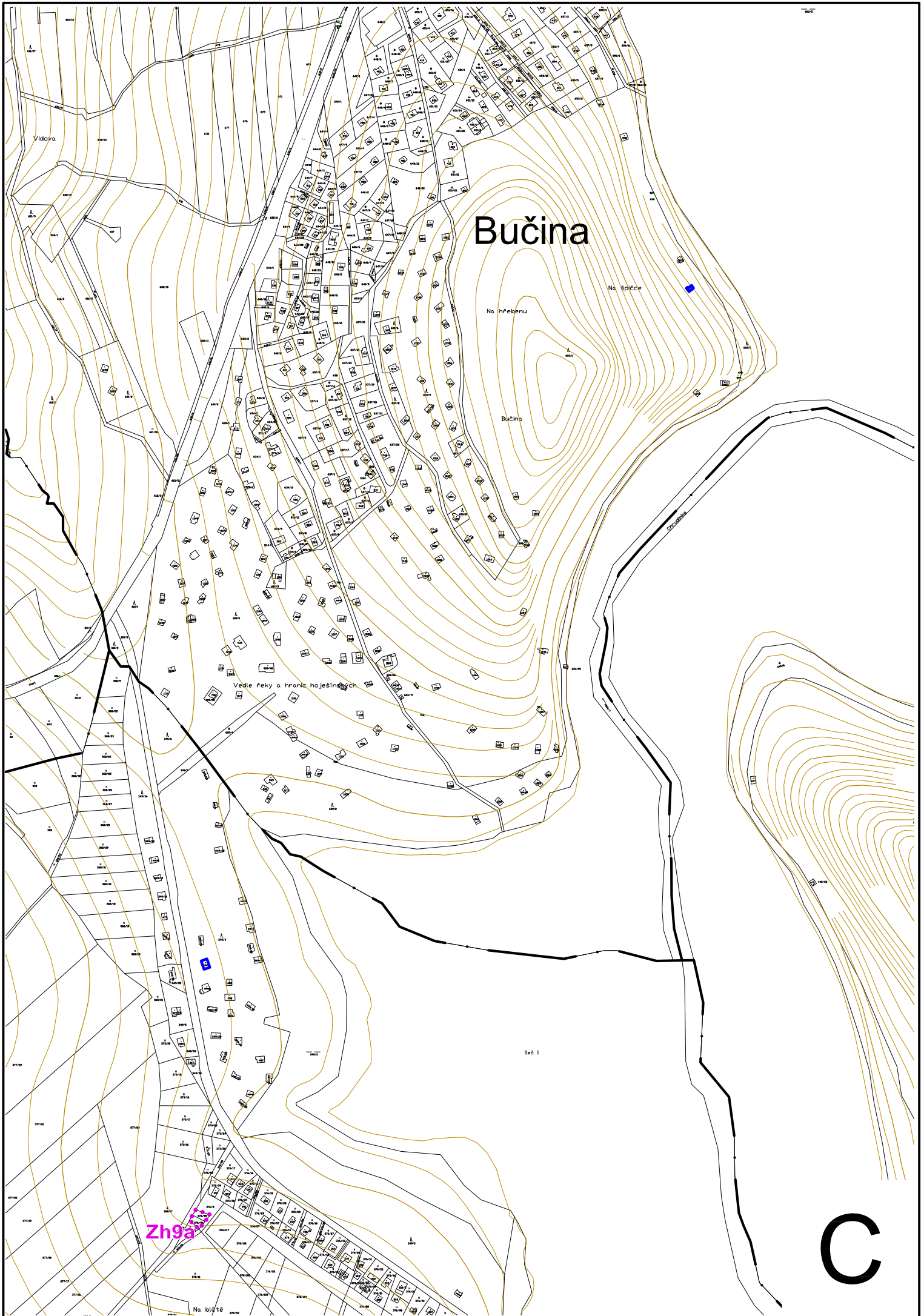


Seč

k.ú. Seč

Zs6a

B



Vidova

Bučina

Na Spičce

Na hřebeně

Bučina

Vešle řeky a hranic hořejších

Čoubova

Seč I





Zh9a






Na blůžce

C

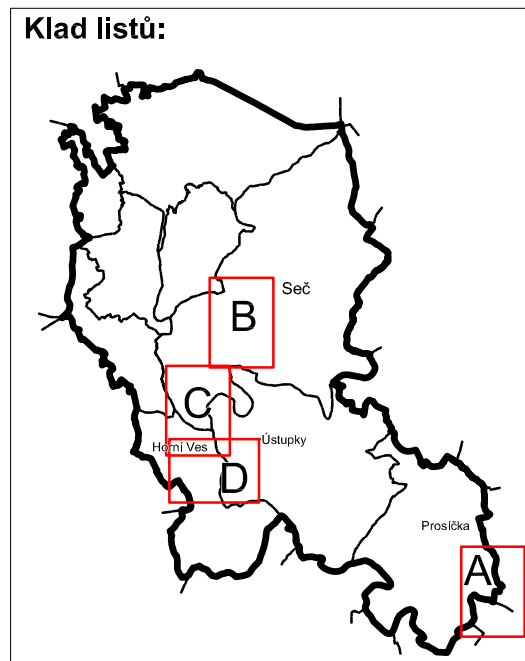
ZMĚNA č.1 ÚZEMNÍHO PLÁNU SEČ

LEGENDA:

STAV / PLOCHY STABILIZOVANÉ	NÁVRH / PLOCHY ZMĚN	ÚZEMNÍ REZERVA	
HRANICE ÚZEMNÍCH JEDNOTEK			
			Hranice řešeného území
			Hranice katastrálního území
			Hranice zastavěného území dle Změny č.1
			Hranice zastavitelných ploch (Z) dle Změny č.1

PLOCHY S ROZDÍLNÝM ZPŮSOBEM VYUŽITÍ			
 BI	 BI		Plochy bydlení - v rodinných domech - městské a příměstské
 RH			Plochy rekreace - plochy staveb pro hromadnou rekreaci
 RI	 RI		Plochy rekreace - plochy staveb pro rodinnou rekreaci

Klad listů:



ZMĚNA č.1 ÚZEMNÍHO PLÁNU SEČ HLAVNÍ VÝKRES

Projektant:

REGIO, projektový ateliér s.r.o.

REGIO s.r.o.
PROJEKTOVÝ ATELIÉR
HRADEC KRÁLOVÉ

Autorský kolektiv:

Ing. arch. Jana Šejvlová, RNDr. Lukáš Zemánek, Ph.D., Ing. Zlata Macháčová,
Pavel Kupka, Jan Harčarik

Měřítko:

1 : 5 000

Objednatel:

Město Seč

Návrh:

Leden 2019

Pořizovatel:

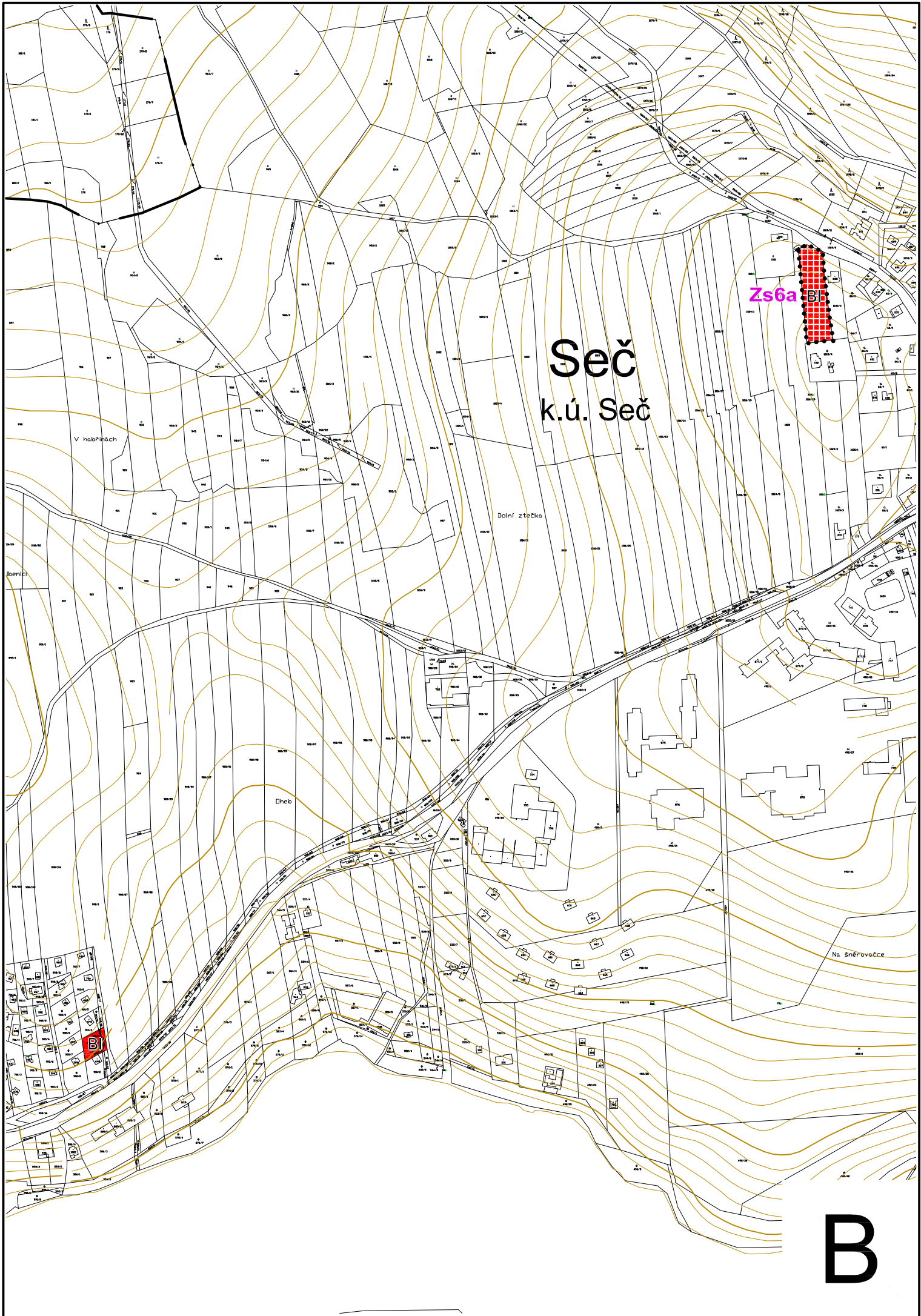
Městský úřad Chrudim

Vydaná Změna č.1:

Červen 2019

k.ú. Lipka
obec Horní Bradlo

A

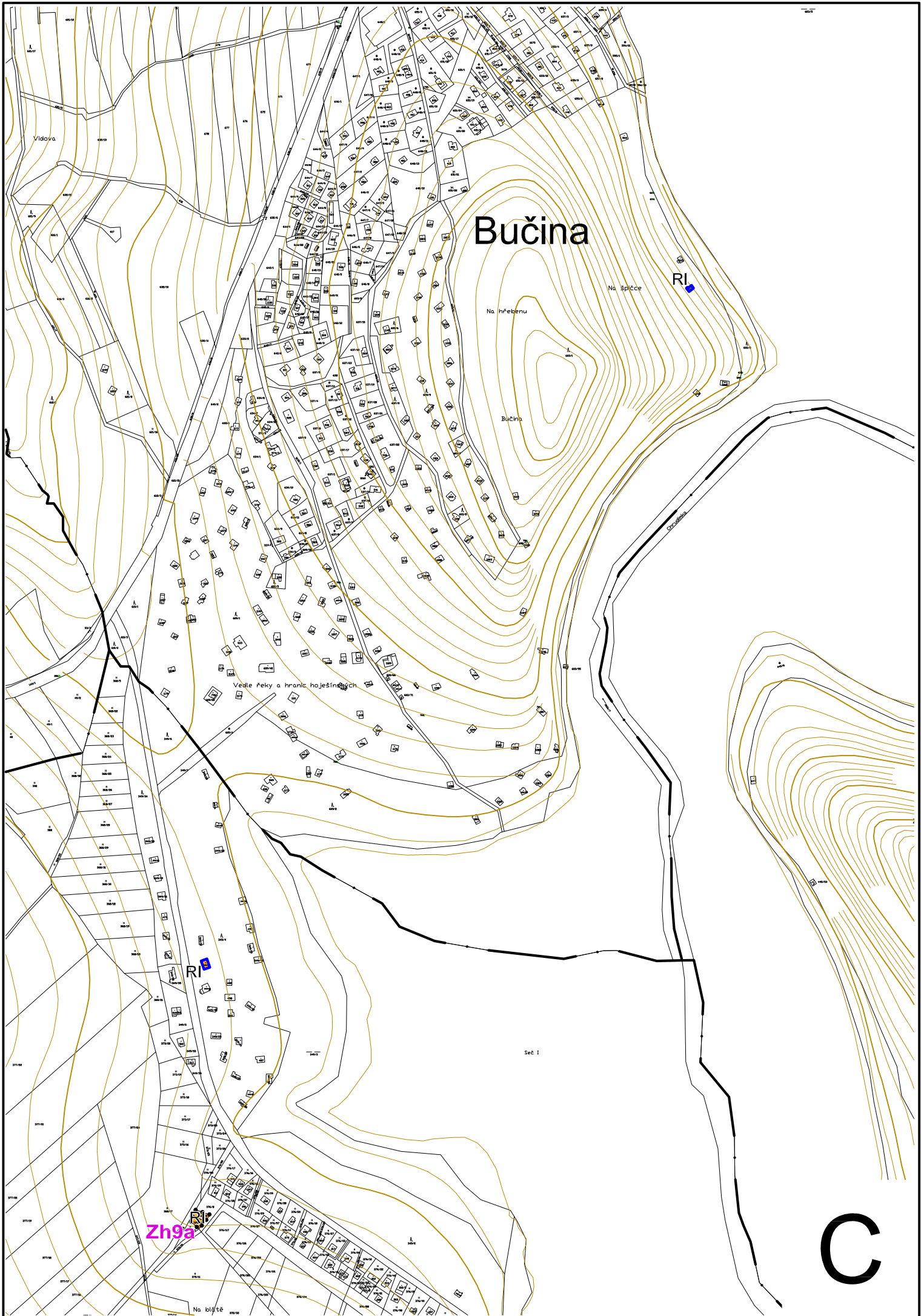


Seč

k.ú. Seč

Zs6a B1

B



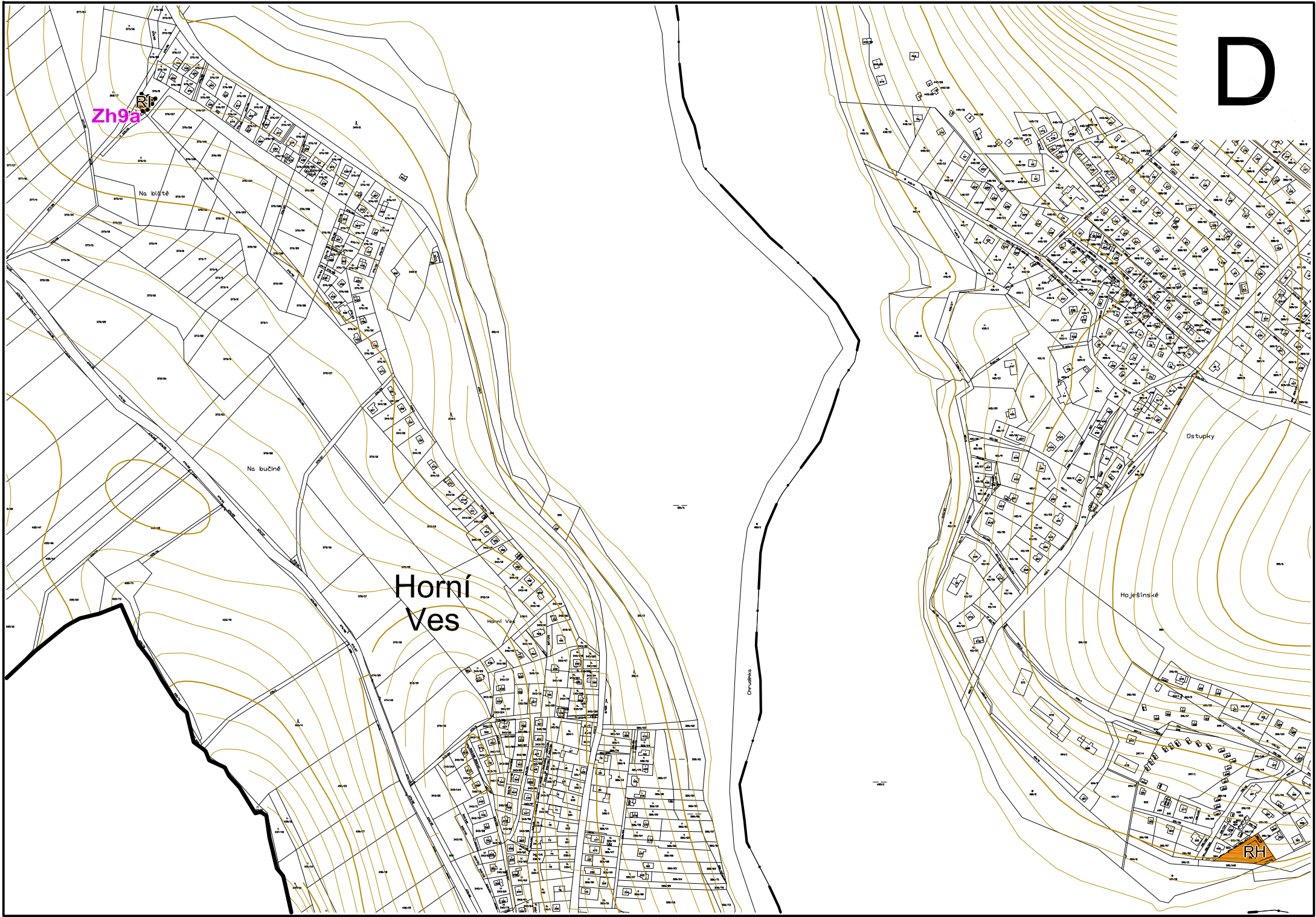
Bučina

RI

Zh9a

C

D



Odůvodnění Změny č. 1 Územního plánu Seč – textová část

Textová část Územního plánu Seč s vyznačením změn je Přílohou Odůvodnění Změny č. 1.

A) POSTUP PŘI POŘÍZENÍ ÚZEMNÍHO PLÁNU, RESP. VYHODNOCENÍ SOULADU S POŽADAVKY STAVEBNÍHO ZÁKONA A JEHO PROVÁDĚCÍCH PRÁVNÍCH PŘEDPISŮ

Seznam používaných zkratk

BPEJ - bonitovaná půdně ekologická jednotka
 CO - civilní ochrana
 DP - dobývací prostor
 EVL - evropsky významná lokalita soustavy NATURA 2000
 CHKO - chráněná krajinná oblast
 CHLÚ - chráněné ložiskové území
 KPÚ - komplexní pozemkové úpravy
 k.ú. - katastrální území
 LBC, RBC - lokální, regionální biocentrum
 LBK, RBK, NRBK - lokální, regionální, nadregionální biokoridor
 NN, VN, VVN, ZVN - nízké, vysoké, velmi vysoké, zvláště vysoké napětí
 OP - ochranné pásmo
 ORP - obec s rozšířenou působností
 OŽP - odbor životního prostředí
 PRVK - Plán rozvoje vodovodů a kanalizací Pardubického kraje
 PUPFL - pozemky určené k plnění funkce lesa
 PÚR ČR - Politika územního rozvoje České republiky ve znění její Aktualizace č. 1
 P+R - Průzkumy a rozборы
 RD - rodinný dům
 STL, VTL - středotlaký, vysokotlaký (plynovod)
 TKO - tuhý komunální odpad
 TP - technické podmínky
 TS - elektrická transformační stanice
 ÚAN - území s archeologickými nálezy
 ÚAP - územně analytické podklady
 ÚP - územní plán
 ÚPD - územně plánovací dokumentace
 ÚSES - územní systém ekologické stability
 VKP - významný krajinný prvek
 ZPF - zemědělský půdní fond
 ZSJ - základní sídelní jednotka
 ZÚR - Zásady územního rozvoje ve znění jejich Aktualizace č. 1

Užívané zkratky ploch s rozdílným způsobem využití:

BI – Plochy bydlení - v rodinných domech - městské a příměstské
OV - Plochy občanského vybavení - veřejná infrastruktura
RI - Plochy rekreace - plochy staveb pro rodinnou rekreaci
RH – Plochy rekreace - plochy staveb pro hromadnou rekreaci -
NZ - Plochy zemědělské
NL - Plochy lesní
NP - Plochy přírodní
NSpZ - Plochy smíšené nezastavěného území - přírodní, zemědělské

A1) Postup při pořízení územního plánu

Potřeba pořízení změny č. 1 ÚP Seč vyvstala v návaznosti na praktické využívání územního plánu Seč, který nabyl účinnosti v dubnu 2018. V praxi se objevilo několik skutečností, které nereflaktovaly dosud využívanou praxi, schválenou zastavovací studii či se jednalo o drobné zjevné chyby, které budou změnou č. 1 ÚP Seč odstraněny a narovnány.

O pořízení změny č. 1 ÚP Seč rozhodlo ZM Seč na svém zasedání dne 14. 9. 2018, návrh na pořízení změny č. 1 ÚP byl schválen 18. 9. 2018. Pořizovatelem změny č. 1 ÚP Seč je Městský úřad Chrudim, odbor územního plánování a regionálního rozvoje, oddělení územního plánování,

zpracovatelem změny č. 1 ÚP Seč je firma Regio, projektový atelier, Hradec Králové, Ing. arch. Jana Šejvlová. Určeným zastupitelem pro pořízení změny č. 1 ÚP Seč je pan Luboš Blecha.

Veřejnou vyhláškou čj. CR 011108/2019 ÚPR/HK ze dne 13. 2. 2019 bylo oznámeno zahájení řízení o změně č. 1 ÚP Seč. Oznámení bylo rozesláno 26 subjektům, k návrhu změny č. 1 ÚP bylo možné se vyjádřit od 21. 2. 2019 do 1. 4. 2019. Veřejné projednání návrhu změny č. 1 ÚP se uskutečnilo 25. 3. 2019 od 15:00 hodin na Městském úřadě v Seči. Během projednání nebyla podána žádná připomínka ani námítka.

Pořizovatel požádal dopisem čj. CR 024814/2019 ÚPR/HK ze dne 4. 4. 2019 Krajský úřad Pardubického kraje, odbor rozvoje, oddělení územního plánování o vydání stanoviska dle § 55b odst. 4 zákona č. 183/2006 Sb., stavební zákon k návrhu změny č. 1 ÚP Seč pořizované zkráceným postupem. Krajský úřad Pardubického kraje vydal své souhlasné stanovisko pod čj. KrÚ 28240/2019 dne 18. 4. 2019.

A2) Vyhodnocení souladu s požadavky stavebního zákona a jeho prováděcích právních předpisů

Změna č. 1 Územního plánu Seč byla zpracována v souladu s požadavky zákona č.183/2006 Sb., o územním plánování a stavebním řádu, ve znění pozdějších předpisů, a jeho prováděcích vyhlášek č. 500/2006 Sb., o územně analytických podkladech, územně plánovací dokumentaci a způsobu evidence územně plánovací činnosti, a vyhl. č. 501/2006 Sb., o obecných požadavcích na využívání území, v platných zněních.

S účinností od 1. ledna 2018, došlo k novele vyhlášky č. 500/2006 Sb., o územně analytických podkladech, územně plánovací dokumentaci, kterou byl mimo jiné nově stanoven obsah a struktura územního plánu. S ohledem na uvedené skutečnosti došlo k úpravě formálního obsahu územního plánu podle přechodného ustanovení Čl. II vyhlášky č. 458/2012 Sb., kterou se mění vyhláška č. 500/2006 Sb., o územně plánovací dokumentaci a způsobu evidence územně plánovací činnosti, tedy obsahu a zároveň struktury textové části.

Na základě prověření souladu platného ÚP Seč s požadavky novelizované vyhlášky č. 500/2006 Sb. došlo k úpravám názvů jednotlivých kapitol dle požadavků vyhlášky bez věcné změny řešení ÚP.

B) VYHODNOCENÍ KOORDINACE VYUŽÍVÁNÍ ÚZEMÍ Z HLEDISKA ŠIRŠÍCH VZTAHŮ (SOULADU S POLITIKOU ÚZEMNÍHO ROZVOJE A ÚZEMNĚ PLÁNOVACÍ DOKUMENTACÍ VYDANOU KRAJEM, VYHODNOCENÍ SE SOUSEDNÍMI OBCEMI)

B1) Vyhodnocení souladu s politikou územního rozvoje

Město Seč se nenachází v žádné republikové rozvojové oblasti a nespadá do žádných rozvojových os ani specifických oblastí vymezených Politikou územního rozvoje České republiky (PÚR), ve znění Aktualizace č. 1. Dle PÚR je nutno respektovat požadavek na vymezení záměru koridoru P5 pro plynovod přepravní soustavy (resp. VTL plynovodu s tlakem nad 40 barů), vedoucího z okolí obce Olešná u Havlíčkova Brodu v Kraji Vysočina, procházejícího ř. ú. ve směru jih - severozápad a mířícího dále na hranici ČR směrem do Polska. Požadavek na vymezení koridoru technické infrastruktury je obsažen i v ZÚR a v ÚP Seč je respektován. Z Politiky územního rozvoje České republiky (PÚR) ve znění Aktualizace č. 1 se řešeného území dále obecně dotýká bod 2.2 (Republikové priority). Z obecně formulovaných Republikových priorit územního plánování pro zajištění udržitelného rozvoje území ze schválené Aktualizace č. 1 PÚR naplňuje předmětný ÚP zejména body 14, 14a, 15, 16, 17 a 19 až 30.

Návrh Změny č. 1 je v souladu s Politikou územního rozvoje České republiky ve znění její Aktualizace č. 1., Změnou č. 1 jsou řešeny pouze dílčí změny bez vlivu na koncepci rozvoje města, urbanistickou koncepci a koncepci krajiny.

B 2) Vyhodnocení souladu s územně plánovací dokumentací vydanou krajem

Změna č. 1 respektuje Zásady územního rozvoje Pardubického kraje (ZÚR) ve znění Aktualizace č. 1. Území města Seč neleží v žádné rozvojové oblasti, rozvojové ose či specifické oblasti krajského významu. ZÚR vymezují na území města Seč veřejně prospěšnou stavbu v oblasti plynárenství, kterou je P01 - propojovací VVTL plynovod Olešná (Kraj Vysočina) - Náchod - Polsko (resp. VTL plynovod s tlakem nad 40 barů). Dále ř. ú. prochází nadregionální biokoridor K 75 Lichnice - Polom (též VPO U05), V řešeném území se dále nachází nadregionální biocentrum NRBC 59 Lichnice, regionální biocentra RBC 895 Na Pilce, RBC 896 Proseč a RBC 1627 Chuchel, regionální biokoridory RBK 1357 Proseč - Vápenice (též jako U061), RBK 1358 Proseč - Bučina (též jako U062), RBK 1361 (Na Pilce - RK 1358. Dle krajinného typu se jedná o krajinu lesozemědělskou a město se nachází v CHKO Železné hory.

Ze ZÚR vyplývají pro řešené území zejména následující obecné úkoly pro územní plánování:

- 1) *Pomocí nástrojů územního plánování vytvářet podmínky pro vyvážený rozvoj Pardubického kraje, založený na zajištění příznivého životního prostředí, stabilním hospodářském rozvoji a udržení sociální soudržnosti obyvatel kraje. Vyváženost a udržitelnost rozvoje území kraje sledovat jako základní požadavek při zpracování územních studií, územních plánů, regulačních plánů a při rozhodování o změnách ve využití území - řešením Změny č. 1 nejsou dotčeny podmínky pro udržitelný rozvoj území města Seče, tzn. vyvážený vztah jeho jednotlivých pilířů, hospodářského rozvoje, sociální soudržnosti a životního prostředí;*
- 6) *Vytvářet podmínky pro péči o přírodní, kulturní a civilizační hodnoty na území kraje. Přitom se soustředit zejména na:*
 - a) *zachování přírodních hodnot, biologické rozmanitosti a ekologicko - stabilizační funkce krajiny – Změna č. 1 řeší vymezení stabilizovaných ploch dle skutečného stavu využití, zastavitelné plochy jsou vymezeny buď v zastavěném území či se jedná o změnu již vymezené zastavitelné plochy. Změnou č. 1 nejsou narušeny požadavky na ochranu nezastavěného území a ochranu a rozvoj přírodních hodnot a řešením Změny č. 1 jsou respektovány zákonné VKP, EVL, NPP, PR, CHKO Železné hory včetně I. a II. zóny CHKO, ÚSES, PUPFL, ZPF I. a II. třídy ochrany;*
 - b) *ochranu pozitivních znaků krajinného rázu – Změna č. 1 respektuje požadavky na ochranu krajinného rázu zejména respektováním zásad stanovených pro území CHKO Železné hory, novým zastavitelným plochám Zh9a a ZS6a jsou Změnou č. 1 stanoveny podrobnější podmínky prostorového uspořádání (a ochrany krajinného rázu);*
 - c) *zachování a citlivé doplnění výrazu sídel, s cílem nenarušovat cenné městské i venkovské urbanistické struktury a architektonické i přírodní dominanty nevhodnou zástavbou a omezit fragmentaci krajiny – stanovená urbanistická koncepce se Změnou č. 1 nemění, změna je řešena s ohledem na zachování a ochranu krajinného rázu, viz. kap. F) Odůvodnění;*
 - f) *rozvojové záměry, které mohou významně ovlivnit charakter krajiny, umísťovat do nejméně konfliktních lokalit - řešením Změny č. 1 nejsou vymezovány plochy umožňující takové kontroverzní záměry;*
- 116) *ZÚR stanovují tyto zásady pro zajištění ochrany území s přírodními hodnotami a možného rozvoje těchto území:*
 - a) *respektovat ochranu přírodních hodnot jako limitu rozvoje území s přírodními či krajinnými hodnotami – Změnou č. 1 je respektována poloha v CHKO a další přírodní hodnoty nacházející se v řešeném území;*
 - b) *vytvářet podmínky pro využívání krajiny při respektování jejich hodnot a ekologických, estetických, rekreačních a hospodářských funkcí - koncepce krajiny v ÚP je řešena v souladu s ohledem na polohu obce v CHKO Železné hory. Změnou*

č. 1 jsou mj. doplněny regulativy pro objekty rodinné rekreace umožňující jejich rekonstrukce bez možnosti vzniku nových objektů rodinné rekreace.

- c) *v chráněných krajinných oblastech pro rozvoj sídel využít přednostně přestavbu nevyužívaných nebo nedostatečně využívaných ploch v zastavěném území sídel, nová zastavitelná území vymezovat výjimečně a v souladu s požadavky na ochranu přírody a krajiny - Změna č. 1 vymezuje zastavitelnou plochu v proluce zastavěného území a mění funkční využití části v ÚP již vymezené zastavitelné plochy;*
 - i) *při rozvoji sídel a návrhu nových dopravních staveb v krajinářsky hodnotných územích zabezpečit ochranu krajinného rázu - krajinný ráz je chápán jako významná hodnota řešeného území, nejsou vymezovány plochy a koridory pro významnější dopravní stavby, které by mohly ovlivnit krajinný ráz;*
 - j) *výškové stavby (větrné elektrárny apod.) umísťovat v souladu s ochranou krajinného rázu. Při umísťování ostatních staveb a zařízení, které mohou díky svým plošným parametrům narušit pozitivní charakteristiky krajinného rázu tento vliv hodnotit studii krajinného rázu a negativní dopady eliminovat - umísťování FVE a VE je v krajině Seče dle ÚP stanoveno jako nepřipustné s tím, že FVE jsou přípustné pouze na střechách nadzemních objektů za stanovených podmínek, Změna č. 1 nic nemění;*
 - m) *ve zvláště chráněných a krajinářsky hodnotných územích podporovat rozvoj šetrných forem turismu, zamezit plošné výstavbě rekreačních objektů mimo zastavěná území a navrhnout rekreační využití vesnických sídel. Zabezpečit dostatečné značení cyklistických a turistických tras v krajině a jejich zázemí (odstavná parkoviště na výchozích místech, veřejná tábořiště, apod.) tak, aby byla využita atraktivita území, usměrňována turistická návštěvnost a do maximální míry eliminovány negativní vlivy na přírodu (hluk, eroze apod.). Podporovat ekologicky únosné využití vodních toků k rekreační a sportovní plavbě a zabezpečit související zázemí (veřejná tábořiště, parkoviště apod.) s ohledem na ochranu přírody, podporovat rozvoj ekoagroturistiky - Změnou č. 1 doplněny regulativy pro objekty rodinné rekreace v krajině ve smyslu umožnění jejich rekonstrukcí bez možnosti realizace staveb nových stejné funkce;*
- 122) *ZÚR stanovují tyto zásady pro zajištění ochrany území s přírodními hodnotami a možného rozvoje těchto území:*
- b) *chránit a rozvíjet základní atributy stability, funkčnosti a vzhledu krajiny, zejména strukturu krajinných prvků charakteristickou pro jednotlivé krajinné typy a pozitivní charakteristiky krajinného rázu – Změna č. 1 respektuje stanovenou koncepcí rozvoje krajiny;*
 - d) *respektovat výjimečné části krajiny chráněné dle příslušných zákonů a podmínky jejich ochrany - řešením Změny č. 1 je respektována poloha v CHKO Železné hory, zákonné VKP, EVL, NPP, PR, CHKO Železné hory včetně I. a II. zóny CHKO, ÚSES, PUPFL, ZPF I. a II. třídy ochrany;*
 - e) *preferovat využití rezerv v zastavěném území sídel, zejména proluk a přestavbových území před vymezováním zastavěných ploch ve volné krajině – Změnou č. 1 respektováno, zastavitelná plocha ZS6a v Seči je vymezena v zastavěném území, zastavitelná plocha Zh9a v Horní Vsi představuje změnu využití v ÚP již vymezené zastavitelné plochy;*
- 127) *ZÚR stanovují tyto zásady pro plánování změn v lesní krajině a rozhodování o ní:*
- b) *zastavitelné plochy mimo zastavěná území obcí navrhovat pouze v nezbytné míře při zohlednění krajinných hodnot území s tím, že zastavitelné plochy nebudou vymezovány na úkor ploch lesa – Změnou č. 1 respektováno, zastavitelná plocha ZS6a v Seči je vymezena v zastavěném území, zastavitelná plocha Zh9a v Horní Vsi představuje změnu využití v ÚP již vymezené zastavitelné plochy, plochy lesa nejsou dotčeny vymezením nových zastavitelných ploch;*
- 128) *ZÚR stanovují tyto zásady pro plánování změn v lesozemědělské krajině a rozhodování o ní:*
- b) *zastavitelné plochy mimo zastavěná území obcí navrhovat pouze v nezbytné míře při zohlednění krajinných hodnot území s tím, že zastavitelné plochy nebudou*

vymezovány na úkor ploch lesa – Změnou č. 1 respektováno, zastavitelná plocha ZS6a v Seči je vymezena v zastavěném území, zastavitelná plocha Zh9a v Horní Vsi představuje změnu využití v ÚP již vymezené zastavitelné plochy;

Návrh Změny č. 1 je v souladu se ZÚR ve znění její Aktualizace č. 1.

B 3) Vyhodnocení souladu s územně plánovací dokumentací navazujících obcí

Předmětem řešení Změny č. 1 je změna funkcí ploch v zastavěném území či v těsné vazbě na ně. Řešení Změny č. 1 nemá žádný dopad na území okolních obcí.

C) VYHODNOCENÍ SOULADU S CÍLY A ÚKOLY ÚZEMNÍHO PLÁNOVÁNÍ

Změna č. 1 vytváří předpoklady pro výstavbu a pro udržitelný rozvoj území, spočívající ve vyváženém vztahu podmínek pro příznivé životní prostředí, pro hospodářský rozvoj a pro soudržnost společenství obyvatel území, a který uspokojuje potřeby současné generace, aniž by ohrožoval podmínky života generací budoucích (cíle územního plánování § 18 odst. 1 stavebního zákona) – Změnou č. 1 nedochází k takovým změnám, které by měly vliv na vzájemný poměr jednotlivých pilířů udržitelného rozvoje území.

Změna č. 1 je řešena s ohledem na zachování přírodních, kulturních, civilizačních hodnot území včetně urbanistických a architektonických (cíle územního plánování § 18 odst. 4 stavebního zákona) – plochy změn nejsou v konfliktu s hodnotami řešeného území;

Dle výše uvedeného Změna č. 1 vychází z posouzení stavu území a dotváří koncepci rozvoje obce (úkoly územního plánování § 19 stavebního zákona), resp. urbanistickou strukturu obce.

D) VYHODNOCENÍ SOULADU S POŽADAVKY ZVLÁŠTNÍCH PRÁVNÍCH PŘEDPISŮ – SOULAD SE STANOVISKY DOTČENÝCH ORGÁNŮ PODLE ZVLÁŠTNÍCH PRÁVNÍCH PŘEDPISŮ, POPŘÍPADĚ S VÝSLEDKEM ŘEŠENÍ ROZPORŮ

Soulad s požadavky zvláštních právních předpisů je obsažen v jednotlivých kapitolách Odůvodnění Změny č. 1, zejména pak v kap. F) a H).

V procesu pořizování územně plánovací dokumentace chrání veřejné zájmy podle zvláštních právních předpisů dotčené orgány. Pro postupy podle stavebního zákona, které nejsou správním řízením, vydávají dotčené orgány stanoviska, která jsou závazným podkladem pro opatření obecné povahy vydávaná podle stavebního zákona, s tím, že dle ustanovení § 2 odst. 2 správního řádu dotčený orgán uplatňuje svou pravomoc pouze k těm účelům, k nimž mu byla zákonem nebo na základě zákona svěřena, a v rozsahu, v jakém mu byla svěřena.

1. Ministerstvo průmyslu a obchodu ČR, Na Františku 32, 110 15 Praha 1, čj. MPO 15743/2019 ze dne 1. 3. 2019

Z hlediska působnosti Ministerstva průmyslu a obchodu ve věci využívání nerostného bohatství, ve smyslu ustanovení § 15 odst. 2 zákona č. 44/1988 Sb., o ochraně a využití nerostného bohatství (horního zákona), ve znění pozdějších předpisů, a podle ustanovení § 52 odst. 3 a § 55 odst. 2 zákona č. 183/2006 Sb., o územním plánování a stavebním řádu (stavební zákon), ve znění pozdějších předpisů, uplatňujeme k návrhu Změny č. 1 územního plánu Seč toto stanovisko: S návrhem změny č. 1 ÚP Seč souhlasíme bez připomínek.

Odůvodnění: Změna č. 1 ÚP plně respektuje výhradní ložisko fluorit-barytové suroviny č. 3127500 Běstvína a chráněné ložiskové území č. 12750000 Běstvína, zasahující z k. ú. Běstvína do lokality Javorka, a nenavrhuje do tohoto prostoru žádné rozvojové plochy. Jihozápadně od Žďárce u

Seče byla vymezena plocha nebilancovaného zdroje stavebního kamene č. 5029700 Žďárec, ta ovšem nepředstavuje limit využití území, navíc návrhem změny č. 1 ÚP Seč není dotčena.

Vyhodnocení: Bráno na vědomí.

2. Obvodní báňský úřad, Wonkova 1142/1, 500 02 Hradec Králové, čj. SBS 05316/2019/OBÚ-09/1 ze dne 19. 2. 2019

Dne 13. února 2019 bylo na Obvodním báňském úřadu pro území krajů Královéhradeckého a Pardubického se sídlem v Hradci Králové (dále jen OBÚ v Hradci Králové) zaevidováno pod čj. SBS 05316/2019 Vaše oznámení čj. CR 011104/2019 ÚPR/HK o zahájení veřejného projednání návrhu změny č. 1 územního plánu Seč pořizované zkráceným postupem. K výše uvedenému sdělujeme: OBÚ v Hradci Králové nemá k návrhu změny č. 1 územního plánu Seč žádné připomínky.

Upozorňujeme na skutečnost, že je v projednávaném území stanoveno chráněné ložiskové území Běstvina (ID 12750000, fluorit – barytová surovina) pro výhradní ložisko Běstvina (ID 3127500, fluorit – barytová surovina). Evidenci chráněných ložiskových území a výhradních ložisek vede dle § 29 odst. 2, resp. odst. 1 zákona č. 44/1988 Sb., o ochraně a využití nerostného bohatství (horní zákon), Ministerstvo životního prostředí České republiky.

Vyhodnocení: Bráno na vědomí.

3. Státní energetická inspekce, územní inspektorát, Sušilova 1337, 501 16 Hradec Králové - Nevyjádřili se.

4. Krajská hygienická stanice PCE kraje, územní pracoviště Chrudim, Čáslavská 1146, 537 32 Chrudim - Nevyjádřili se.

5. Městský úřad Chrudim - odbor dopravy - Nevyjádřili se.

6. Ministerstvo ŽP ČR, územní odbor, Resslerova 1229, 500 02 Hradec Králové 2, čj. MZP/2019/550/225-Hd ZN/MZP/2019/550/6 ze dne 13. 2. 2019

K návrhu změny č. 1 územního plánu obce Seč Ministerstvo životního prostředí podle ustanovení § 15 zákona č. 44/1988 Sb., o ochraně a využití nerostného bohatství (horní zákon), v platném znění, uvádí, že západní hranici svodného území obce Seč přesahuje výhradní ložisko fluorit-barytové suroviny Běstvina, č. 3127500, pro který bylo stanoveno **chráněné ložiskové území Běstvina**, č. 12750000.

Ministerstvo upozorňuje, že pro zřizování staveb a zařízení v ploše chráněného ložiskového území jsou dána omezení stanovená ustanoveními § 18 a § 19 horního zákona. Pro orgány územního plánování a zpracovatele územně plánovací dokumentace plynou z existence výhradních ložisek nerostů v řešeném území povinnosti dané ustanovením § 15 odst. 1 horního zákona.

Vyhodnocení: Výhradní ložisko i CHLÚ jsou ÚP respektovány, nejsou změnou č. 1 ÚP nijak dotčeny.

7. Státní pozemkový úřad, územní pracoviště Chrudim, Poděbradova 909, 537 01 Chrudim - Nevyjádřili se.

8. Krajský úřad Pardubice - odbor dopravy a silničního hospodářství, Komenského nám. 125, 53002 Pardubice, čj. KrÚ 24010/2019 ze dne 21. 3. 2019

Krajský úřad Pardubického kraje, odbor dopravy a silničního hospodářství, oddělení silničního hospodářství a dopravní obslužnosti podle § 40, odst. 3 písmena f, zákona č. 13/1997 Sb., o pozemních komunikacích, ve znění pozdějších předpisů, k návrhu změny č. 1 územního plánu Seč vydává stanovisko podle §4 odst. 2 písm. b) zákona č. 183/2006 Sb., o územním plánování a stavebním řádu (stavební zákon), v platném znění, (dále jen „stavební zákon“), obdobně podle § 149 odst. 2 zákona č. 500/2004 Sb., správní řád, ve znění pozdějších předpisů.

Řešeným územím prochází silnice II/337, II/340, II/343, III/3413, III/34431, III/33754, III/3431, III/33755, III/33753, III/33756, dle zákona č. 13/1997 Sb., o pozemních komunikacích se jedná o veřejně prospěšné stavby.

Z hlediska řešení silnic II. a III. třídy nemáme připomínek či námitek při dodržení obecně závazných předpisů.

Bude respektována trasa a ochranná pásma silnic II. a III. třídy dle zákona č. 13/1997 Sb., o pozemních komunikacích.

Z důvodu budoucí výstavby požadujeme silniční pozemek silnic ve vlastnictví Pardubického kraje nezahrnovat do území ekologické stability.

Podle místních podmínek je třeba vytvářet předpoklady pro zkvalitnění dopravní infrastruktury, vytvářet podmínky pro zvyšování bezpečnosti a plynulosti dopravy, ochrany a bezpečnosti obyvatelstva a zlepšování jeho ochrany před hlukem a emisemi, odstraňovat bodové závady, snižovat hlučnost, prašnost, eliminovat škodlivé vlivy z dopravy, zajistit odvod srážkových vod, zajistit dostatečně únosnou konstrukci.

Nová výstavba musí být posuzována s ohledem na to, jaké vyvolá nároky na změny veřejné dopravní infrastruktury a veřejné dopravy. V případě vzniku nových ploch a potřeby jejich napojení na dopravní síť, musí být zajištěna přístupová komunikace v odpovídající kvalitě, kapacitě dle platných ČSN.

Dle § 54 odst. 2 stavebního zákona musí být dodrženy Zásady územního rozvoje Pardubického kraje, ve znění Aktualizace č. 1.

Odůvodnění

Řešeným územím prochází silnice II/337, II/340, II/343, III/3413, III/34431, III/33754, III/3431, III/33755, III/33753, III/33756. Změna č. 1 ÚP respektuje trasu stávajících silnic II. a III. třídy. Dle zákona č. 13/1997 Sb., o pozemních komunikacích bude respektována trasa a ochranná pásma silnic II. a III. třídy.

Dle schváleného územního plánu bude dopravní připojení návrhových ploch u silnic II. třídy přednostně řešeno pomocí silnic nižších tříd, místních komunikací či stávajících připojení na silnice II. třídy. Územní plán stabilizuje trasy stávajících komunikací.

Změnou č. 1 jsou řešeny pouze dílčí změny bez vlivu na koncepci rozvoje města, urbanistickou koncepci a koncepci krajiny. Změnou č. 1 jsou vymezeny dvě zastavitelné plochy Zs6a a zastavitelná plocha pro rekreaci Zh9a. Koncepce dopravy se změnou č. 1 nemění. Dopravní infrastruktura zůstává beze změny.

Dle § 54 odst. 2 stavebního zákona, územní plán musí být v souladu s územně plánovací dokumentací vydanou krajem.

V následujícím stupni řízení, v dalším stupni projektování dopravní infrastruktury je třeba dodržet platné předpisy a zákony.

Dotčený orgán při vydání stanoviska vycházel ze zákona o pozemních komunikacích, stavebního zákona, z Návrhu změny č. 1 územního plánu Seč, z Mapového portálu ŘSD ČR (www.suspk.cz/silnicni-sit) a Zásad pro územní rozvoj Pardubického kraje.

Dotčený orgán neshledal rozpor mezi změnou č. 1 územního plánu a jím chráněnými zájmy.

Vyhodnocení: Bráno na vědomí.

9. HZS Pardubického kraje, územní odbor Chrudim, Topolská 569, pošt. schr. 37, 537 01 Chrudim, čj. HSPA-136- 6/2019 ze dne 19. 3. 2019

Hasičský záchranný sbor Pardubického kraje v souladu s ustanovením § 12 odst. 2 písm. i) zákona 239/2000 Sb., o integrovaném záchranném systému a o změně některých zákonů, ve znění pozdějších předpisů, ve smyslu § 50 odst. 2 zákona č. 183/2006 Sb., o územním plánování a stavebním řádu, ve znění pozdějších předpisů, posoudil předložený Návrh změny č. 1 územního plánu Seč a k výše uvedené dokumentaci vydává souhlasné stanovisko.

Z posouzení předložené územně plánovací dokumentace v rozsahu ustanovení § 20 vyhlášky č. 380/2002 Sb., k přípravě a provádění úkolů ochrany obyvatelstva, dospěl HZS Pardubického kraje k závěru, že návrh změny č. 1 územního plánu splňuje požadavky civilní ochrany.

Odůvodnění: HZS Pardubického kraje vycházel při vydání stanoviska z těchto podkladů:

- Zákon 239/2000 Sb., o integrovaném záchranném systému a o změně některých zákonů, ve znění pozdějších předpisů, který v § 12, odstavci 2, písmenu i) opravňuje hasičský záchranný sbor k uplatňování stanovisek k územním plánům a regulačním plánům.
- Vyhláška 380/2002 Sb., k přípravě a provádění úkolů ochrany obyvatelstva, která v § 20

opravňuje hasičský záchranný sbor uplatňovat požadavky civilní ochrany. Návrh změny č. 1 územního plánu splňuje požadavky vyplývající z výše uvedené vyhlášky.

Vyhodnocení: Bráno na vědomí.

10. Krajský úřad Pardubice - odbor životního prostředí a zemědělství, Komenského nám. 125, 530 02 Pardubice, čj. KrÚ 12960/2019 ze dne 8. 3. 2019

Orgán ochrany ovzduší (zpracovatel Ing. Richard Pinkas)

Orgán ochrany ovzduší krajského úřadu v Pardubicích dle § 11 odst. 2 písm. a) zákona č. 201/2012 Sb., o ochraně ovzduší a souvisejících předpisů neuplatňuje v rámci veřejného projednání návrhu změny č. 1 územního plánu Seč žádné další požadavky nad rámec požadavků vyplývajících ze Zásad územního rozvoje Pardubického kraje a územně analytických podkladů.

Vyhodnocení: Bráno na vědomí.

Orgán ochrany přírody (zpracovatel Mgr. Romana Žaloudková)

Předmětné lokality se nacházejí v CHKO Železné hory, kde je orgánem ochrany přírody ve smyslu zákona č. 114/1992 Sb., o ochraně přírody a krajiny, v platném znění, AOPK ČR, Správa CHKO Železné hory se sídlem v Nasavrkách.

Vyhodnocení: Bráno na vědomí. SCHKO byla v rámci projednání návrhu změny č. 1 ÚP obeslána.

Orgán ochrany zemědělského půdního fondu (zpracovatel RNDr. M. Boukal, Ph.D.)

Krajský úřad Pardubického kraje, jako věcně a místně příslušný orgán státní správy ochrany zemědělského půdního fondu (dále jen OZPF) dle § 17a písm. a) zákona č. 334/1992 Sb., o OZPF, ve znění pozdějších změn (dále jen „zákon“), posoudil předloženou žádost a dle ustanovení § 5 odst. 2 zákona vydává **SOUHLAS** k uvedené věci **„ÚP Seč, změna č. 1, návrh“**, s vyhodnocením důsledků navrhovaného řešení na OZPF ve smyslu ustanovení § 3 vyhlášky č. 13/1994 Sb. **Předložené vyhodnocení důsledků na OZPF vyžaduje 0,2800 ha, z toho:** Lokalita: Zs6a - rozloha 0,2800 ha. Využití je možné pro bydlení.

ODŮVODNĚNÍ

Dne 1. 4. 2015 nabyl účinnosti zákon č. 41/2015 Sb., kterým se mění zákon č. 334/1992 Sb., o OZPF, ve znění pozdějších předpisů. Pořizovatel územně plánovací dokumentace je dle § 5 odst. 1 zákona povinen řídit se zásadami plošné ochrany zemědělského půdního fondu, které jsou uvedeny v § 4 zákona. Dle § 4 odst. 3 zákona lze (cit.): *„Zemědělskou půdu I. a II. třídy ochrany odejmout pouze v případech, kdy jiný veřejný zájem výrazně převažuje nad veřejným zájmem ochrany zemědělského půdního fondu.“* V případě, že jsou některé takové plochy přejímány z platné územně plánovací dokumentace a zároveň je zachováno i jejich funkční využití, využívá orgán OZPF § 4 odst. 4 zákona.

Na souhlas udělovaný podle ustanovení § 5 odst. 2 zákona se nevztahují ustanovení zákona č. 500/2004 Sb., správní řád, v platném znění, a neřeší se jím žádné majetkoprávní ani užitelské vztahy k pozemkům.

Vyhodnocení: Bráno na vědomí.

Orgán státní správy lesů (zpracovatel Ing. Jana Klapková)

Podle ustanovení § 48a odst. 2 písm. a) zákona č. 289/1995 Sb., o lesích a o změně a doplnění některých zákonů, ve znění pozdějších předpisů, nemáme jako orgán státní správy lesů Krajského úřadu Pardubického kraje k veřejnému projednání návrhu změny č. 1 územního plánu Seč zásadní připomínky – dle textové části odůvodnění návrhu územního plánu v kap. 14. *„Vyhodnocení předpokládaných důsledků navrhovaného řešení na zemědělský půdní fond a na pozemky určené k plnění funkce lesa“* je uvedeno, že navrhovaným řešením změny územního plánu nedochází k vymezení nových zastavitelných ploch na pozemcích určených k plnění funkcí lesa.

Změna územního plánu spočívá kromě jiného v umožnění zvětšení půdorysů objektů rodinné rekreace - je navržena formou regulativu podmíněného přípustného využití pro Plochy lesní (NL) za podmínky, že celková zastavěná plocha nepřesáhne 80 m². **Požadujeme doplnit tuto podmínku o požadavek, aby k tomuto účelu byly přednostně využity plochy lesních pozemků tak, aby nevznikla potřeba kácení stromů (lesních dřevin).**

Vyhodnocení:

Pro umožnění zvětšení půdorysů objektů rodinné rekreace pro Plochy lesní (NL) uvést podmínku, že k tomuto účelu budou přednostně využity plochy lesních pozemků tak, aby nevznikla potřeba kácení stromů (lesních dřevin).

11. Městský úřad Chrudim - odbor životního prostředí - Nevyjádřili se.

12. AOPK, SCHKO Železné hory, Nasavrky, čj. 00769/VC/2019 ze dne 1. 4. 2019

Agentura ochrany přírody a krajiny ČR, Regionální pracoviště Východní Čechy, odd. Správa Chráněné krajinné oblasti Železné hory (dále jen Agentura) jako orgán ochrany přírody příslušný podle ust. § 78 odst. 1 zákona č. 114/1992 Sb., o ochraně přírody a krajiny, v platném znění (dále jen zákon), po posouzení koncepce „změna č. 1 územního plánu Seč“, oznamovatele záměru Městského úřadu Chrudim, Odboru územního plánování a regionálního rozvoje, Pardubická 67, 537 16 Chrudim, doručeného dne 13. 02. 2019 vydává jako dotčený orgán podle ust. § 154 zákona č. 500/2004 Sb., správní řád, v platném znění (dále jen správní řád), toto stanovisko:

1. Agentura souhlasí s návrhem změny č.1 územního plánu Seč.

2. Agentura upozorňuje na překlep na str. 44 v červeném textu.

Odůvodnění: Změna UP navrhuje novou zastavitelnou plochu Zh9a pro funkci RI. Agentura považuje za vhodnější ponechat funkční plochu Zh9a ve funkci DS, avšak již v minulosti vyslovila souhlas se zastavovacím plánem pro lokalitu č. Ib/4 Horní Ves v k.ú. Hoješín, kde je počítáno s výstavbou 1 objektu. Z tohoto důvodu tuto plochu nerozporuje. Toto stanovisko není rozhodnutím orgánu ochrany přírody vydaným ve správním řízení a nelze se proti němu odvolat.

Vyhodnocení: Opravit překlep na str. 44 v červeném textu.

13. Městský úřad Chrudim - odbor školství, oddělení ochrany památek - Nevyjádřili se.

14. ČR MO, Sekce ekonomická a majetková, Teplého 1899/C, 530 59 Pardubice - Nevyjádřili se.

Adresy sousedních obcí

15. Obec Běstvína - Nevyjádřili se.

16. Město Třemošnice - Nevyjádřili se.

17. Městys Bojanov, Bojanov 18, 538 26 - Nevyjádřili se.

18. Obec Jeřišno, Jeřišno 25, 582 74 Jeřišno - Nevyjádřili se.

19. Obec Horní Bradlo, Dolní Bradlo7, 539 53 - Nevyjádřili se.

20. Obec Rušínov, Rušínov 3, 583 01 Chotěboř - Nevyjádřili se.

21. Obec Klokočov, Klokočov 105, 583 01 Chotěboř - Nevyjádřili se.

Oprávněný investor

22. Povodí Labe s.p. - Nevyjádřili se.

23. GasNet s.r.o., čj. 5001888792 ze dne 12. 3. 2019

Obdrželi jsme Vaše oznámení ve věci řízení o změně č. 1 územního plánu Seč. K tomuto sdělujeme následující: V řešeném území se nachází následující plynárenská zařízení ve správě společnosti GasNet, s.r.o.:

- Velmi vysokotlaké plynovody,
- Zařízení pro regulaci tlaku zemního plynu,
- Středotlaké a nízkotlaké plynovody a přípojky.

Ke změně č. 1 územního plánu nemáme žádné námítky.

24. NET4GAS s.r.o. Nevyjádřili se.

E) VYHODNOCENÍ SPLNĚNÍ ZADÁNÍ (NÁVRH NA POŘÍZENÍ ZMĚNY č. 1 ÚP SEČ)

Pořízení Změny č. 1 probíhá zkráceným postupem pořizování. Zadání změny tedy nebylo zpracováno. Návrh Změny č. 1 je zpracován na základě návrhu na pořízení změny č. 1 ÚP Seč, který schválilo Zastupitelstvo města Seč na svém zasedání dne 18. 9. 2018. Obsahem Změny č. 1 ÚP je prověření:

- možnosti úpravy regulativu v plochách rodinné rekreace *RI* (chaty na lesních pozemcích) v tom smyslu, že budovy lze rekonstrukcí rozšířit na maximální možnou výměru 80 m² včetně doplňkových staveb;
- úpravy maximální výměry staveb rodinné rekreace v návrhové ploše Zh9 (bývalé tábořiště) v souladu se zastavovací studií z roku 2014 umožnit realizaci staveb rodinné rekreace do 120 m², parcelace dle této studie bude závazná, část plochy DS1 ponechat jako návrhovou plochu *RI*, část jako plochu určenou pro realizaci parkoviště. Realizaci staveb do 120 m² umožnit i v ploše Zk5 v Kraskově;
- upřesnění využití lokality PS1 (umožnit záchrannou stanici zdravotní služby);
- změnu funkčního využití pozemků p.č. 391/37,3 91/74, 391/75 v k. ú. Proseč u Seče (Ústupky, areál Yacht clubu Vysoké Mýto) z *RI* (rekreace individuální) na *RH* (hromadná rekreace);
- oprava zřejmé chyby - pozemek mezi vodárnou a hřbitovem, zařazený do plochy *ZV* (zeleň veřejná), navrátit do stabilizované plochy *BI* (bydlení individuální) v souladu se skutečným stavem;

Popis řešení výše uvedených požadavků, které jsou ve Změně č. 1 ÚP Seč obsaženy je uvedeno v kap. F) Odůvodnění.

Vyhodnocení vlivů na udržitelný rozvoj území se pro Změnu č. 1 nezpracovává (Krajský úřad Pardubického kraje, OŽPZ, oddělení integrované prevence, stanovisko čj. KrÚ 60266/2018 ze dne 29. 8. 2018 a významný vliv na příznivý stav předmětu ochrany nebo celistvost evropsky významné lokality nebo ptačí oblasti řešením Změny č. 1 byl stanoviskem AOPK ČR – Správa CHKO Železné hory č.j. 3890/VC/18 ze dne 28. 8. 2018 vyloučen.

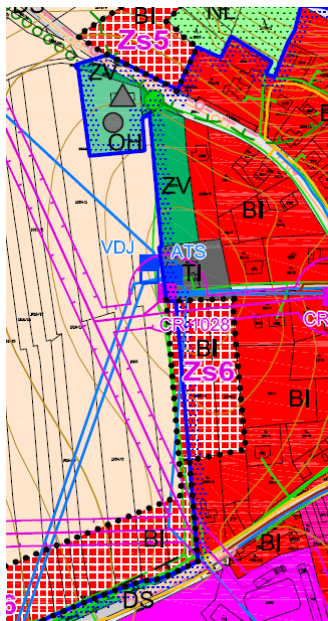
F) KOMPLEXNÍ ZDŮVODNĚNÍ PŘIJATÉHO ŘEŠENÍ A VYBRANÉ VARIANTY, VČETNĚ VYHODNOCENÍ PŘEDPOKLÁDANÝCH DŮSLEDKŮ TOHOTO ŘEŠENÍ, ZEJMÉNA VE VZTAHU K ROZBORU UDRŽITELNÉHO ROZVOJE ÚZEMÍ

Změnou č. 1 je vymezena zastavitelná plocha Zs6a na pozemku p.č. 1029/1 z důvodu zařazení obdobných pozemků do stejné funkce. Dle předchozí ÚPD byla převážná část pozemku p.č. 1029/1 vymezena v zastavěném území a ve funkci *Plochy plošné – nízké zeleně /sady* (zeleň), severní část byla vymezena jako parkoviště. Obdobně tomu bylo i u pozemku p.č. 1030/3 (převážná část zeleň, část parkoviště) a pozemků 1029/2 a 1030/1 (zeleň). Zatímco pozemky p.č. 1029/2 a 1030/1 byly vymezeny jako plocha zastavitelná pro bydlení (*Zs6*) a pozemek p.č. 1030/3 byl vymezen jako plocha stabilizovaná ve funkci *BI* (na pozemku byl realizován *RD*), pozemek p.č. 1029/1 byl vymezen jako plocha zeleně veřejné ve funkci *ZV*. Změna je tak činěna z důvodu rovného přístupu k zařazení pozemků obdobného charakteru do stejné funkce. Parkoviště nebylo ÚP navrženo, potřeba vymezení parkovacích ploch u hřbitova nad stávající rámeček nebyla prokázána. Pozemek p.č. 1029/1 se tedy Změnou č. 1 zařazuje do zastavitelné plochy Zs6a ve funkci *BI*, z důvodu pietní ochrany hřbitova a zajištění optimální struktury zástavby byly pro lokalitu stanoveny podrobnější podmínky prostorového uspořádání. Nejedná se o zásah do urbanistické koncepce.

Výřez z předchozí ÚPD



Výřez z platného ÚP



Změnou č. 1 došlo k zařazení pozemků p.č. 391/37, 391/74, 391/75 v k.ú. Proseč u Seče do ploch stabilizovaných ve funkci *RH* (hromadná rekreace). Jedná se o areál Yacht klubu Vysoké Mýto, v ÚP je areál zařazen do funkce *RI* (rodinná rekreace), což neodpovídá skutečnému způsobu využití této lokality. Změnou č. 1 tak dochází do uvedení souladu skutečného stavu s ÚPD města.

Změnou č. 1 došlo k zařazení pozemků st. p.č. 647 a p.č. 910/3, 908/34, 910/11 a 908/19 v k.ú. Seč do ploch stabilizovaných ve funkci *BI* (bydlení). Jedná se o stavbu, která je od 1.1. 2015 vedena v evidenci katastru nemovitostí jako objekt k bydlení. Z tohoto důvodu je zařazením objektu a souvisejících pozemků do funkce *BI* ve Změně č. 1 řešen soulad skutečného využití lokality a ÚPD města.

Změnou č.1 došlo k upřesnění účelu využití lokality Ps1 (ve funkci *OV*), bez nutnosti úpravy funkční náplně ploch a beze změny stanovených podmínek prostorového uspořádání. V lokalitě se plánuje realizace stanice zdravotnické záchranné služby.

Změnou č. 1 je řešena problematika přípustnosti rekonstrukcí, resp. přístaveb a staveb vedlejších u staveb pro rodinnou rekreaci, které jsou situovány ve volné krajině. S ohledem na požadavek ochrany nezastavěného území byly objekty rodinné rekreace v krajině vymezeny jako izolovaná zastavěná území po obvodu stavebních pozemků evidovaných v katastru nemovitostí. Účelem úpravy regulativů ve funkcích *RI*, *NZ*, *NL*, *NP* a *NSpZ* je umožnění zkvalitnění a přestaveb stávajících objektů rodinné rekreace bez zvyšování jejich počtu. Navržené řešení umožní případné zvětšení jejich půdorysu např. přístavbou sociálního zařízení, pergoly apod., příp. realizaci dřevníku či garážového stání, aniž by docházelo k zahušťování zástavby ve volné krajině. Přitom je vždy nutno dbát na to, aby stavby hlavní, tedy stavby pro rodinnou rekreaci byly vždy z prostorového hlediska dominantní. Je nepřijatelné, aby stavba vedlejší co do objemu byla rovna či se významně blížila stavbě hlavní. V návrhu obsahu je uveden požadavek na úpravu týkající se rekreačních objektů situovaných v lese (dle ÚP funkce *NL*). Úprava však byla provedena způsobem, který umožní zvětšení půdorysů i staveb situovaných mimo les, kdy izolovaná zastavěná území sousedí i s funkcemi *NSpZ*, *NZ* a *NP*. Změnou č. 1 byla dále provedena revize izolovaných zastavěných vymezených v ÚP Seč ve vztahu k aktuální mapě katastru nemovitostí. Na základě toho byly do ÚP Seč vymezena 3 izolovaná zastavěná území (dvě u vodní nádrže a jedno v k.ú. Prosíčka), přičemž se jedná o uvedení do souladu skutečného stavu využití území a ÚP. Zastavěné území je tedy aktualizováno k datu 5. 1. 2019. Po projednání byl regulativ doplněn ve smyslu zajištění vyšší ochrany lesních dřevin, což je v souladu s věcným řešením ve Změně č. 1 navrhovaným.

Změnou č. 1 jsou upraveny podmínky prostorového uspořádání v zastavitelných plochách Zh9 a Zk5 zařazených ve funkci *RI*. Podmínky v lokalitě Zh9 byly upraveny dle zastavovací studie z roku 2014, která se zabývala podrobnějším řešením lokality a na základě které došlo k dělení pozemků a

povolování staveb. Úprava se týká zejména provedené parcelace a možnosti realizace rekreačních objektů o celkové výměře až do 120 m². Realizace hmotově objemnějších objektů oproti tradiční chatové zástavbě je z urbanistického hlediska vhodnější. Podobně došlo k úpravě možnosti realizace staveb pro rodinnou rekreaci do 120 m² i v zastavitelné ploše Zk5, která je vymezena v Kraskově. Lokalita navazuje na plochy bydlení, realizace hmotově objemnějších objektů tak naváže na stávající rodinné domy.

Z důvodu zajištění optimálních parametrů rodinných domů a ve vztahu ke skutečnosti, že jsou prostorově stanoveny parametry objektů pro rodinnou rekreaci, došlo Změnou č. 1 ke stanovení minimální zastavěné plochy rodinného domu na 50 m². Regulativ má zabránit snahám o umísťování výrobků s charakterem stavby a jejich využívání k bydlení ve zastavěném území a zastavitelných plochách ve funkcích BI a BV, které z hlediska hmotového nejsou v souladu s požadavky na ochrany krajinného rázu v rámci CHKO Železné hory.

Změnou č. 1 se vypouští část zastavitelné plochy Zh10 (ve funkci DS), místo níž se vymezuje zastavitelná plocha Zh9a ve funkci RI. Jedná se o řešení, které je v souladu se zpracovanou zastavovací studií z roku 2014, podle níž dochází k naplňování rozvojové plochy (dělení pozemků, povolování a realizace staveb rodinné rekreace), která byla obsažena již v předešlé ÚPD města Seč.

Změnou č. 1 není měněna koncepce rozvoje krajiny, výše uvedené změny ÚP nebudou mít negativní dopad na krajinné zázemí města a jeho jednotlivých částí, řešením Změny č. 1 nejsou narušeny hodnoty řešeného území. Na území Seče se nachází devět objektů registrovaných v Ústředním seznamu kulturních památek České republiky, ÚP byly identifikovány tzv. památky místního významu (hodnotné objekty), které nejsou řešením Změny č. 1 dotčeny. Řešené území je územím s archeologickými nálezy ÚAN II. kategorie. V tomto území je stavebník povinen dle § 22 odst. 2 zákona č. 20/1987 Sb. o státní památkové péči, ve znění pozdějších předpisů, oznámit záměr stavební činnosti Archeologickému ústavu a umožnit jemu nebo oprávněné organizaci na dotčeném území provést archeologický výzkum. Archeologický ústav a oprávněná organizace jsou povinny uzavřít s vlastníkem nemovitostí dohodu o provedení záchranného archeologického výzkumu v rozsahu nutném pro zajištění ochrany a záchrany archeologických památek. Archeologický limit využití území je obecným limitem pro postup stavebníka při vlastních zemních pracích. Celé území města zasahuje do Chráněné krajinné oblasti (CHKO) Železné hory a do území města zasahuje EVL Chrudimka a EVL Lichnice - Kaňkovo hory, národní přírodní památka Kaňkovo hory, přírodní rezervace Oheb a na území města se nachází památný strom, resp. obecné krajinné prvky dle § 3 zákona o ochraně přírody, prvky ÚSES. Předpokládaný zábor ZPF je samostatně vyhodnocen a PUPFL není Změnou č. 1 zabírán vůbec.

Koncepce dopravy a technické infrastruktury se Změnou č. 1 nemění. Na základě skutečného stavu využití byla Změnou č. 1 ve funkci DS povolena přípustnost stánků občerstvení, které byly na parkovacích plochách povoleny do doby nabytí účinnosti ÚP. Konkrétně jde např. o občerstvení na parkovišti naproti domu seniorů. Pořízením Změny č. 1 nedochází ke změně koncepce ochrany obyvatel na úseku požární ochrany. K nové zástavbě musí být zajištěny přístupové komunikace odpovídajících parametrů pro mobilní požární techniku a zajištěn odpovídající zdroj vody. Problematiku přístupových komunikací pro mobilní požární techniku detailně upravují zejména vyhláška č. 23/2008 Sb., o technických podmínkách požární ochrany staveb, ve znění vyhlášky č. 268/2011 Sb., a ČSN 73 0802, ČSN 73 0804, ČSN 73 0833. Dále ve vztahu k problematice elektroenergetiky je nutno respektovat ustanovení bodu 5 přílohy k vyhlášce č. 23/2008 Sb., o technických podmínkách požární ochrany staveb, ve znění vyhlášky č. 268/2011 Sb., a ustanovení § 23 vyhlášky č. 501/2006 Sb., o obecných požadavcích na využívání území, ve znění pozdějších předpisů, která upravují navrhování a umísťování staveb ve vztahu ochranným pásmům energetických vedení. Také v dalších úsecích ochrany obyvatel nedochází Změnou č. 1 oproti schválenému ÚP Seč ke změně, nejsou navrhovány nové plochy a zařízení pro úkryty obyvatel ani plochy a objekty pro evakuaci a ubytování. Nemění se koncepce nouzového zásobování vodou a elektrickou energií, rovněž nejsou vymezeny nové plochy pro obnovovací, záchranné a likvidační práce.

Pořízenou Změnou č. 1 jsou respektovány i další limity využití vyplývající z dalších právních předpisů, správních rozhodnutí a vlastností území. Zákonnými limity na území Seče jsou ochranná pásma silnic II. a III. tříd, ochranná pásma vodovodů (vodárenských zařízení) a kanalizací, OP vodního zdroje I. stupně - v prostoru hráze vodní nádrže Seč, záplavové území řeky Chrudimky a Zlatého potoka, aktivní zóna záplavového území Zlatého potoka, území zvláštní povodně pod vodním dílem, řeka Chrudimka jako vodohospodářsky významný vodní tok a vodárenský tok, nezastavitelný pás podél vodotečí, chráněné ložiskové území Běstvina, výhradní ložisko (fluorit-barytová surovina),

dvě plošná poddolovaná území, pět bodových poddolovaných území, jedno důlní dílo, opuštěná důlní díla, stará důlní díla, skládky vzdušný prostor pro létání v malých a přízemních výškách, OP přehledových systémů, OP elektrorozvodů a elektrických zařízení, OP plynárenských vedení a zařízení, bezpečnostní pásmo VTL plynovodu, OP uzemnění katodové ochrany VTL plynovodu, OP telekomunikačních a radiokomunikačních vedení a zařízení a trasy radiových (radioreléových) směrůvých spojů.

V řešeném území dále lze vydat územní rozhodnutí a povolit výstavbu (včetně rekonstrukce a přestavby) větrných elektráren, výškových staveb, venkovního vedení VVN a VN, základnových stanic mobilních operátorů pouze na základě závazného stanoviska Ministerstva obrany ČR – výstavba větrných elektráren a výškových staveb nad 30 m nad terénem a staveb tvořících dominanty v terénu může být Ministerstvem obrany ČR výškově omezena nebo zakázána

Grafickou část Odůvodnění Změny č. 1 tvoří „Výkres předpokládaných záborů půdního fondu“ – výřez v měřítku 1: 5000 a „Koordinační výkres“ v měřítku 1:5000 – výřez.

G) VYHODNOCENÍ VYUŽITÍ ZASTAVĚNÉHO ÚZEMÍ A VYHODNOCENÍ POTŘEBY VYMEZENÍ ZASTAVITELNÝCH PLOCH

V souvislosti s vyhodnocením účelného využití zastavěného území a potřeby nových zastavitelných ploch dle § 55 odst. 4) stavebního zákona je nutno konstatovat, že v ÚP Seč je vymezeno dostatek zastavitelných ploch pro další rozvoj města. Změnou č. 1 nejsou vymezovány nové zastavitelné plochy mimo zastavěné území či již vymezené plochy zastavitelné. Zastavitelná plocha Zs6a pro bydlení je vymezena v zastavěném území mezi stávajícím rodinným domem a hřbitovem, jedná se tedy o účelné využití zastavěného území, aniž by došlo k záboru zemědělsky využívaných pozemků ve volné krajině. Důvody jejich vymezení jsou podrobně popsány v kapitole F) Odůvodnění Změny č. 1. V případě zastavitelné plochy Zh9a se jedná o změnu funkce v ÚP již vymezené zastavitelné plochy. Touto Změnou je uváděn do souladu ÚP se zastavovací studií z roku 2014, podle které jsou v lokalitě povolovány stavby pro rodinnou rekreaci.

Na základě výše uvedeného lze konstatovat, že řešení Změny č. 1 není v rozporu s požadavky § 55 stavebního zákona.

H) VYHODNOCENÍ PŘEDPOKLÁDANÝCH DŮSLEDKŮ NAVRHOVANÉHO ŘEŠENÍ NA ZEMĚDĚLSKÝ PŮDNÍ FOND A POZEMKY URČENÉ K PLNĚNÍ FUNKCE LESA

Vyhodnocení řešení Změny č. 1 ve vztahu k požadavkům § 55 stavebního zákona je uvedeno v kap. G) Odůvodnění Změny č. 1.

Z hlediska ochrany ZPF lze konstatovat, že Změnou č. 1 jsou vymezeny dvě zastavitelné plochy.

Zastavitelná plocha Zh9a pro rekreaci je vymezena na plochách ostatních, nejedná se tedy o zábor ZPF. Zastavitelná plocha Zs6a je vymezena na půdách III. třídy ochrany a je situována v zastavěném území mezi stávajícím rodinným domem a hřbitovem v Seči. Vymezením zastavitelné plochy nejsou porušovány zásady ochrany ZPF, jedná se o účelné využití zastavěného území.

Přehled odnětí půdního fondu – zastavitelné plochy:

Číslo lokality	Předpokládané využití lokality	celková výměra lokality (ha)	Výměra zemědělské půdy				Výměra nezemědělských pozemků (ha)
			BPEJ	Třída ochrany	Druh pozemku	dílčí výměra (ha)	
Zs6a	bydlení	0,28	72914	III.	orná p.	0,28	
Zh9a	rekreace	0,02					0,02
Σ		0,30				0,28	0,02

Na PUPFL nejsou Změnou č. 1 vymezeny žádné zastavitelné plochy, plochy, které jsou Změnou č. 1 vymezeny jako zastavitelné, nezasahují do pásma 50 m od hranice lesa. Změnou č. 1 je připuštěno zvětšení půdorysů objektů rodinné rekreace, které jsou obklopeny lesem z důvodu možnosti jejich rekonstrukce, případně přístavby. Jedná se o regulativ textové části.

I) ZPRÁVA O VYHODNOCENÍ VLIVŮ NA UDRŽITELNÝ ROZVOJ ÚZEMÍ OBSAHUJÍCÍ ZÁKLADNÍ INFORMACE O VÝSLEDKÁCH TOHOTO VYHODNOCENÍ VČETNĚ VÝSLEDKŮ VYHODNOCENÍ VLIVŮ NA ŽIVOTNÍ PROSTŘEDÍ

Pořizovatel Změny č. 1 dopisem čj. CR 055773/2018 ÚPR/HK ze dne 24. 8. 2018 požádal orgán ochrany přírody – Krajský úřad Pardubického kraje o vydání stanoviska dle § 45i zákona č. 114/1992 Sb., o ochraně přírody a krajiny. AOPK SCHKO Železné hory vydala dne 28. 8. 2018 pod čj. 3890/VC/18 stanovisko, ve kterém vyloučil významný vliv na příznivý stav předmětu ochrany nebo celistvost evropsky významné lokality nebo ptačí oblasti.

Pořizovatel Změny č. 1 dopisem čj. CR 055771/2018 ÚPR/HK ze dne 24. 8. 2018 požádal orgán posuzování vlivů na životní prostředí o vydání stanoviska, zda má být předmět Změny č. 1 posuzován z hlediska vlivů na životní prostředí. Krajský úřad Pardubického kraje, OŽPZ, oddělení integrované prevence, ve svém stanovisku čj. KrÚ 60266/2018 ze dne 29. 8. 2018 dospěl k závěru, že k návrhu Změny č. 1 ÚP Seč není požadováno zpracovat vyhodnocení vlivů na životní prostředí.

Lze konstatovat, že řešení Změny č. 1 je takového charakteru, kdy nedojde k ovlivnění životního prostředí či udržitelného rozvoje území.

J) STANOVISKO KRAJSKÉHO ÚŘADU PODLE § 50 Odst. 5 A SDĚLENÍ, JAK BYLO STANOVISKO PODLE § 50 Odst. 5 ZOHLEDNĚNO S ODŮVODNĚNÍM ZÁVAŽNÝCH DŮVODŮ, POKUD NĚKTERÉ POŽADAVKY NEBO PODMÍNKY NEBYLY ZOHLEDNĚNY

S ohledem na informaci uvedenou v kap. I) Odůvodnění, není stanovisko vydáváno.

K) VÝČET ZÁLEŽITOSTÍ NADMÍSTNÍHO VÝZNAMU, KTERÉ NEJSOU ŘEŠENY V ZÁSADÁCH ÚZEMNÍHO ROZVOJE

Změnou č. 1 nejsou řešeny prvky nadmístního významu.

L) VYPOŘÁDÁNÍ NÁMITEK

Žádná námítka nebyla v rámci projednání změny č. 1 ÚP Seč uplatněna.

M) VYPOŘÁDÁNÍ PŘIPOMÍNEK

Žádná připomínka nebyla v rámci projednání změny č. 1 ÚP Seč uplatněna.

PŘÍLOHA ZMĚNY č.1

ÚZEMNÍ PLÁN SEČ S VYZNAČENÍM ZMĚN

I. ÚZEMNÍ PLÁN SEČ

1. Vymezení zastavěného území	str. 2
2. Základní koncepce rozvoje území města, ochrany a rozvoje jeho hodnot	str. 2
2.1 Hlavní koncepční cíle a principy rozvoje města	str. 2
2.2 Ochrana a rozvoj hodnot území	str. 3
3. Urbanistická koncepce, včetně urbanistické kompozice, vymezení ploch s rozdílným způsobem využití, zastavitelných ploch, ploch přestavby a systému sídelní zeleně	str. 8
3.1 Urbanistická koncepce a kompozice	str. 10
3.1.1 Zásady urbanistické koncepce a kompozice	str. 10
3.1.2 Plochy s rozdílným způsobem využití	str. 11
3.2 Vymezení systému sídelní zeleně	str. 12
3.3 Vymezení zastavitelných ploch	str. 13
3.4 Vymezení ploch přestavby	str. 25
4. Koncepce veřejné infrastruktury, včetně podmínek pro její umístění, vymezení ploch a koridorů pro veřejnou infrastrukturu, včetně stanovení podmínek pro jejich využití	str. 25
4.1 Občanské vybavení a veřejná prostranství	str. 25
4.2 Doprava	str. 26
4.3 Zásobování vodou	str. 28
4.4 Odvedení a čištění odpadních vod	str. 29
4.5 Zásobování elektrickou energií	str. 29
4.6 Telekomunikace a radiokomunikace	str. 29
4.7 Zásobování plynem	str. 29
4.8 Nakládání s odpady	str. 30
5. Koncepce uspořádání krajiny, včetně vymezení ploch s rozdílným způsobem využití, ploch změn v krajině a stanovení podmínek pro jejich využití, územní systém ekologické stability, prostupnost krajiny, protierozní opatření, ochranu před povodněmi, rekreaci, dobývání ložisek nerostných surovin apod.	str. 30
5.1 Koncepce řešení krajiny	str. 30
5.2 Prostupnost krajiny	str. 32
5.3 Ochrana před povodněmi, protierozní a revitalizační opatření	str. 32
5.4 Územní systém ekologické stability	str. 33
5.5 Rekreace	str. 33
5.6 Dobývání ložisek nerostných surovin	str. 34
6. Stanovení podmínek pro využití ploch s rozdílným způsobem využití s určením převažujícího účelu využití (hlavní využití), pokud je možné jej stanovit, přípustného využití, nepřípustného využití, popřípadě stanovení podmíněně přípustného využití těchto ploch a stanovení podmínek prostorového uspořádání, včetně základních podmínek ochrany krajinného rázu (např. výškové regulace zástavby, charakteru a struktury zástavby, stanovení rozmezí výměry pro vymezení stavebních pozemků a intenzity jejich využití)	str. 34
6.1 Plochy bydlení	str. 35
6.2 Plochy smíšené obytné	str. 38
6.3 Plochy občanského vybavení	str. 38
6.4 Plochy výroby a skladování	str. 41
6.5 Plochy rekreace	str. 44
6.6 Plochy zeleně	str. 47
6.7 Plochy veřejných prostranství	str. 48
6.8 Plochy dopravní infrastruktury	str. 49
6.9 Plochy technické infrastruktury	str. 49
6.10 Plochy vodní a vodohospodářské	str. 50
6.11 Plochy zemědělské	str. 50
6.12 Plochy lesní	str. 51
6.13 Plochy přírodní	str. 52
6.14 Plochy smíšené nezastavěného území	str. 53
7. Vymezení veřejně prospěšných staveb, veřejně prospěšných opatření, staveb a opatření k zajištění obrany a bezpečnosti státu a ploch pro asanaci, pro které lze práva k pozemkům a stavbám vyvlastnit	str. 54
8. Vymezení veřejně prospěšných staveb a veřejných prostranství, pro které lze uplatnit předkupní právo	str. 54
9. Vymezení ploch a koridorů, ve kterých je rozhodování o změnách v území podmíněno zpracováním územní studie, stanovení podmínek pro její pořízení a přiměřené lhůty pro vložení dat o této studii do evidence územně plánovací činnosti	str. 54
10. Vymezení ploch a koridorů, ve kterých je rozhodování o změnách v území podmíněno vydáním regulačního plánu	str. 56
11. Stanovení kompenzačních opatření podle § 50 odst. 6 stavebního zákona	str. 59
12. Údaje o počtu listů územního plánu a počtu výkresů grafické části	str. 59

OBSAH GRAFICKÉ ČÁSTI ÚP:

1. Výkres základního členění území	1 : 10 000
2. Hlavní výkres - části 2A, 2B	1 : 5 000
3. Výkres veřejně prospěšných staveb, opatření a asanací	1 : 10 000

I. ÚZEMNÍ PLÁN SEČ

1. VYMEZENÍ ZASTAVĚNÉHO ÚZEMÍ

Hranice zastavěného území byla v územním plánu vymezena projektantem k datu ~~4. 10. 2017~~ **5. 1. 2019**. Hranice zastavěného území je zakreslena v grafické části dokumentace (Hlavní výkres, Výkres základního členění území).

2. ZÁKLADNÍ KONCEPCE ROZVOJE ÚZEMÍ MĚSTA, OCHRANY A ROZVOJE JEHO HODNOT

2.1 HLAVNÍ KONCEPČNÍ CÍLE A PRINCIPY ROZVOJE MĚSTA

Výchozí principy koncepce Územního plánu Seč směřují k vyváženému sociálnímu a hospodářskému rozvoji města při důsledném respektování územně-technických podmínek, přírodních i kulturně-společenských hodnot a s ohledem na klíčové parametry životního prostředí v řešeném území. Územní plán má za cíl především vytvořit dostatečně flexibilní prostorový rámec pro realizaci takových záměrů a aktivit, které nejsou v zásadním rozporu se zastoupenými hodnotami a limity, tj. umožnit jejich konkrétní průběh do území. V dílčích tematických oblastech jde především o následující žádoucí principy, které ÚP ve své koncepci respektuje:

Základní principy rozvoje města:

- vytvářet předpoklady pro trvale udržitelný a plnohodnotný rozvoj města, který bude adekvátní k jeho sociálně-ekonomické základně a hierarchii v systému osídlení (vč. populační stabilizace);
- maximálně respektovat historicky založený půdorys města a jeho částí, přirozené funkčně-prostorové uspořádání a identitu dílčích sídelních lokalit;
- umožnit kvalitativní zlepšování života ve městě a jeho dílčích částech - vč. vymezení ploch pro rozvoj obytné zástavby a souvisejících funkcí, pro uchování vhodné ekonomické základny a s ní spjatých pracovních příležitostí atd.;
- trvalé a nenahraditelné hodnoty území nenarušit návrhem extenzivního rozvoje, který bude mít jen krátkodobější efekt, nebo bude omezen jen na úzkou skupinu konečných uživatelů (např. velkoplošný rozvoj pobytové rekreace nad rámec současných areálů apod.);
- odstranit dílčí dopravní závady v ř.ú., zejména zlepšit možnosti parkování v sezónně nejexponovanějších lokalitách;
- umožnit doplnění a kvalitativní rozvoj sítě technické infrastruktury, občanské vybavenosti, veřejných prostranství a ploch zeleně, to vše ve snaze o zlepšování životních podmínek a kvality životního prostředí ve městě a okolí;
- zajistit bezkonfliktní rozvoj funkčních složek zastavěného i nezastavěného území s ohledem na potřeby obyvatel, v souladu s ochranou hodnot území a respektováním limitů využití území - tj. např. maximální možné omezení střetů klidových a potenciálně rušivých funkcí;
- chránit a rozvíjet stávající urbanistické, kulturně-historické a civilizační hodnoty (kulturní památky, památky místního významu, stavební dominanty apod.); zajistit urbanistické uplatnění plošně významných památkově hodnotných areálů (především zámků v Seči a Hoješíně a hlavního náměstí v Seči);
- vytvářet předpoklady pro nové využití opuštěných či neadekvátně využívaných areálů (objektů), eliminovat rizika vzniku nových (např. funkční stabilizací ploch výroby a skladování, vhodným posilováním jejich polyfunkčnosti a přiměřeným návrhem ploch nových - prioritně v návaznosti na stávající obdobnou funkci);

- chránit přírodně cenné složky území, zemědělský půdní fond a plochy lesa; vytvářet podmínky pro uchování tradičního krajinného rázu a celkové zkvalitňování také „extravilánové“ složky území;
- posilovat ekostabilizační funkci řešeného území (vč. vymezení ÚSES a interakčních prvků);
- v souladu s ochranou příslušných hodnot vhodně usměrnit rekreační využití přírodního zázemí města (zejména kolem vodní nádrže Seč I a rybníku Horní Peklo); zohlednit tradici rekreační funkce v území, umožnit její přiměřený rozvoj (zejména kvalitativní), vč. flexibilního přizpůsobení aktuálním potřebám (reakce na populační vývoj a demografické charakteristiky);
- zachovat, popř. zlepšit prostupnost krajiny;
- v zastavěném území, zastavitelných plochách a plochách přestavby vytvářet podmínky pro ochranu a rozvoj ploch veřejné zeleně a přírodně-rekreačního potenciálu města jako nedílné součásti kvalitního obytného prostředí;
- umožnit dostatečnou protipovodňovou a protierozní ochranu území ve snaze o soulad realizovaných opatření (prvků) s krajinným a urbánním rámcem;
- koordinovat územní a funkční rozvoj se sousedními obcemi a městem Třemošnice; udržet, příp. vhodně posílit význam města v rámci regionu;
- vytvářet předpoklady pro zvýšení identifikace obyvatel s městem či jeho místní částí a pro upevnění společenských vazeb v řešeném území;

2.2 OCHRANA A ROZVOJ HODNOT ÚZEMÍ

Celé řešené území je nutno rozvíjet s ohledem na ochranu a rozvoj jeho hodnot, tj. při respektování urbanistických, architektonických, kulturně-historických a přírodních kvalit. Uvedené hodnoty přitom územní plán považuje za přirozenou součást identity řešeného území a důležitou složku jeho rozvojového potenciálu.

Umísťování jednotlivých staveb je nutno podřídit prostředí, do kterého budou vsazovány, tj. musí mít přiměřené architektonické, prostorové a objemové parametry, účinky jejich provozu pak nesmí narušovat hodnoty okolního prostředí. Kromě hodnot chráněných právními předpisy a rozhodnutími příslušných orgánů je územním plánem stanovena nutnost ochrany a rozvoje následujících hodnot:

A/ Hodnoty urbanistické, architektonické, technické a kulturně-historické

Kromě respektování objektů registrovaných v Ústředním seznamu kulturních památek České republiky a ÚAN kategorie I. a II., je územním plánem navrhována ochrana následujících hodnot:

- a1) základní urbanistická struktura města a dílčích sídelních částí řešeného území, důležitá veřejná prostranství** - s nutností zohlednit historicky založený půdorysný typ, urbanizační osy a jádra osídlení - zejména pak dochované uspořádání prostoru hlavního sečského náměstí a okolí zámku v Seči (vč. navazujících ploch zeleně), zámecký areál v Hoješíně (vč. zámeckého parku a klášterní zahrady), struktura potoční/ulicové vsi v Počátkách a veškerá urbanisticky cenná návesní prostranství (zejména v Hoješíně, Kraskově, Proseči a Žďárci u Seče) - s cílem tyto lokality již podstatněji nezahušťovat nově včleňovanou zástavbou a nenarušit je necitlivými přestavbami či přístavbami stávajících objektů a uchránit cenné pohledy a průhledy v rámci urbanizovaného prostoru;
- a2) památky místního významu**, které nejsou registrovány v Ústředním seznamu kulturních památek České republiky, ale tvoří nedílnou součást zdejšího hmotného kulturně-historického dědictví. V rámci jednotlivých katastrálních území (příp. i dílčích částí obce či ZSJ) se jedná o následující objekty zastupující hned několik kategorií z hlediska typologie památkové hodnoty (architektonicky či historicky významné stavby - vč. staveb tradiční lidové architektury, drobné sakrální a pietní objekty, technicky hodnotné objekty a zařízení aj.):

k.ú. Seč:

ZSJ Seč:

- **Dům č.p. 2** - secesní stavba se zdobenou fasádou v ul. Chrudimská;

- **Dům č.p. 10** - dominantní stavba severní strany náměstí s věžičkou a zdobenou střední částí průčelí (vč. městského znaku a letopočtů 1934, 1626 - 1854);
- **Dům č.p. 31** - hodnotná stavba s kubisticky řešenou fasádou štítu - v SZ cípu náměstí prof. Č. Strouhala;
- **Dům č.p. 58** - cenný zděný objekt venkovské lidové architektury dochovaný převážně v původním stylu - v SV rohu náměstí prof. Č. Strouhala;
- **Hospodářský objekt č.p. 334** - součást původního hospodářského zázemí zámku (JZ od něj);
- **Hřbitov** - areál hřbitova vč. brány a ohradní zdi kolem památkově chráněného kostela sv. Štěpána - při ulici Lichnická směr Žďárec u Seče;
- **Pamětní deska padlých vojáků farnosti v I. světové válce** - na východní zdi kostela sv. Vavřince;
- **Pamětní deska padlého partyzána J. Veselého (+ 7. 5. 1945)** - na východní zdi kostela sv. Vavřince;
- **Pamětní deska presidenta Dr. Ed. Beneše** - připomínající jeho návštěvu č.p. 25 (na západní hraně náměstí za kostelem) dne 24. 8. 1936;
- **Pamětní deska profesora Karlovy university PhDr. Čeňka Strouhala** - na rodném domě č.p. 56 v SV rohu náměstí prof. Č. Strouhala;
- **Dochovaná část dřevěného přívodního potrubí** do špičkové vodní elektrárny z let 1941-1943 (č. 1) - v parčíku vedle sečského zámku;
- **Dochovaná část dřevěného přívodního potrubí** do špičkové vodní elektrárny z let 1941-1943 (č. 2) - v areálu špičkové vodní elektrárny v lokalitě Na Bělidle;
- **Dochovaná část dřevěného přívodního potrubí** do špičkové vodní elektrárny z let 1941-1943 (č. 3) - v horní části Autokempu Seč Pláž při silnici směr Běstvína;
- **Dům č.p. 166** - objekt Povodí Labe při silnici II/343 před hrází vodní nádrže Seč I;
- **Dům č.p. 167** - architektonicky hodnotný objekt někdejší restaurace při silnici II/343 před hrází vodní nádrže Seč;
- **Hráz údolní přehradní nádrže Seč a původní související objekty** - kamenná zděná hráz ze žulových bloků z let 1925-1934;

ZSJ Seč - chatová oblast:

- **Železný křížek na kamenném podstavci na památku Marie Šulc (1871-1873)** - proti tenisovým kurtům při silnici ze Seče do Běstvíny;

k.ú. Dolní Počátky:

- **Litinový kříž na kamenném podstavci** - za oplocením pod stromem vedle č.p. 64;
- **Venkovský dům č.p. 64** - zděný objekt s dochovaným charakterem původní zástavby;

k.ú. Počátky Horní:

- **Kaplička** - při cestě u potoka proti č.p. 31 (u hranice s k.ú. Dolní Počátky);
- **Pomník obětem I. sv. války - litinový kříž na kamenném podstavci** - pomník ve stylu božích muk se vsazenou pamětní deskou v kamenném podstavci; za železným oplůtkem u potoka poblíž č.p. 11 ve středu Horních Počátek;
- **Zvonička** - sloupová železná zvonice se zvonem krytým stříškou; u potoka hned vedle pomníku obětem I. světové války;
- **Venkovský dům č.p. 2** - zděný objekt z r. 1866 s dochovaným charakterem původní zástavby; u hlavní komunikace na jižním okraji Horních Počátek;
- **Venkovský dům č.p. 9** - zděný objekt s dochovaným charakterem původní zástavby; mezi potokem a cestou odbočující z hlavní komunikace na jižním okraji Horních Počátek;
- **Venkovský dům č.p. 43** - zděný objekt z r. 1922 s dochovaným charakterem původní zástavby; při hlavní komunikaci za potokem na severním okraji Horních Počátek;
- **Venkovský dům č.p. 28** - roubený objekt s dochovaným charakterem původní zástavby; při hlavní komunikaci za potokem na severním okraji Horních Počátek;

k.ú. Hoješín:

ZSJ Hoješín:

- **Socha svatého Jana Nepomuckého** - kamenosochařské dílo v západní části zámeckého parku;
- **Socha Panny Marie Lurdské** - kamenosochařské dílo v severovýchodní části zámeckého parku;
- **Socha Jonáše s velrybou** - kamenosochařské dílo na zděném podstavci proti vstupu do zámku;
- **Dřevěný kříž se sochou Krista krytý stříškou** - v severní části zámeckého parku v Hoješíně;
- **Dvě kamenné „berkovské“ stély** - přenesené objekty s erbovními reliéfy Berků z Dubé, jeden s nápisem Waczlaw Berka 1586“; v severní části zámeckého parku poblíž dřevěného kříže;
- **Kamenný podstavec** - menší kamenosochařské dílo (torzo) ve tvaru kužele v severní části zámeckého parku poblíž dřevěného kříže;
- **Socha sv. Isidora** - za oplocením v klášterní zahradě na JV okraji sídla vedle sportovního hřiště;
- **Socha svätce s dítětem** - na kamenném podstavci v parčíku u JV cípu návsi;
- **Kamenný kříž** z r. 1870 - za pletivovým oplocením poblíž č.p. 14 u JV cípu návsi;
- **Socha Panny Marie s dítětem** - na kamenném podstavci v návěsním parčíku;
- **Kamenný kříž** - za oplocením poblíž č.p. 3 u severního cípu návsi;
- **Venkovský dům č.p. 43** - zděný objekt s dvojitou barokní střechou při JZ straně návsi;
- **Venkovský dům č.p. 6** - zděný objekt s dřevěným štítem a celkově dochovaným charakterem původní zástavby;
- **Venkovská usedlost č.p. 29** - zděný obytný objekt a přilehlé hospodářské budovy s dochovaným charakterem původní zástavby; při SZ straně návsi;
- **Dům č.p. 30** - zděný dvoupatrový objekt s dochovaným charakterem původní zástavby; při severním cípu návsi;
- **Hřbitov s cennou lipovou alejí** - JV od Hoješína;

ZSJ Leškova Hůrka:

- **Litinový kříž na kamenném podstavci** - za plotem v zahradě u č.p. 87;
- **Venkovská usedlost č.p. 84** (č.e. 91 dle KN) - zděný obytný objekt a přilehlá hospodářská část s dochovaným charakterem původní zástavby v JZ části sídla;
- **Venkovský dům č.e. 90** - zděný objekt s dřevěným štítem a celkově dochovaným charakterem původní zástavby v JZ části sídla;
- **Venkovský dům č.p. 80** - zděný objekt s dochovaným charakterem původní zástavby v JZ části sídla;

ZSJ Horní Ves:

- **Kamenný kříž** - u silnice za plotem v zahradě při č.p. 71;

k.ú. Kraskov

- **Kaplička** - výklenková kaple se zvoničkou; pod stromem jižně od sportovního hřiště (u č.p. 93);
- **Litinový kříž na kamenném podstavci** - východně od sportovního hřiště (poblíž č.p. 94 a 110);
- **Pomník obětem I. světové války 1914 - 1918** - kamenný obelisk s pamětní deskou a vedle stojící sochou - za oplocením v parčíku při hlavní silnici II/337;
- **Pomník obětem II. světové války 1939 - 1945** - kamenný pomníček s pamětní deskou za oplocením v parčíku při hlavní silnici II/337;
- **Venkovský dům č.p. 48** - zděný objekt s dochovaným charakterem původní zástavby (vč. drobných architektonických prvků) na JV okraji sídla při hlavní silnici II/337;
- **Venkovský dům č.p. 19** - zděný objekt s dochovaným charakterem původní zástavby proti SZ cípu parčíku u prodejny;
- **Venkovský dům č.p. 25** - zděný objekt s dochovaným charakterem původní zástavby západně od sportovního hřiště;
- **Venkovský dům č.p. 46** - poloroubený objekt s dochovaným charakterem původní zástavby sevrozápadně od sportovního hřiště;
- **Venkovský dům č.p. 1** - zděný objekt s dochovaným původním venkovským charakterem severně od sportovního hřiště;

- **Venkovský dům č.p. 9** - zděný objekt s dochovaným původním venkovským charakterem na východním okraji sídla;
- **Venkovský dům č.p. 60** - zděný objekt s dochovaným charakterem původní zástavby (vč. zdobných prvků na fasádě) za potokem jižně od hlavní silnice II/337;

k.ú. Proseč u Seče:

- **Kaplička** - výklenková kaple se zvoničkou; pod stromy v parčíku na návsi poblíž č.p. 30;
- **Zvonička** - samostatně stojící sloupová zvonice se zvonem krytým stříškou; na návsi u kapličky;
- **Dřevěný kříž** se siluetou Krista - na návsi u kapličky;
- **Venkovská usedlost č.p. 8** - obytný objekt s dřevěným štítem a přilehlá hospodářská část s dochovaným charakterem původní zástavby na jihovýchodním okraji sídla;
- **Venkovská usedlost č.p. 22** - zděný obytný objekt a přilehlá hospodářská část s dochovaným charakterem původní zástavby poblíž návsi;
- **Venkovská usedlost č.p. 27** - zděný obytný objekt a přilehlá hospodářská část s dochovaným charakterem původní zástavby na východním okraji sídla;
- **Hřbitov** s ohradní zdí a branou - na severním okraji sídla;

č.o., ZSJ Ústupky:

- **Venkovský dům č.p. 8** - zděný objekt s dochovaným původním venkovským charakterem na východním okraji sídla;

k.ú. Prosíčka u Seče:

ZSJ Prosíčka, č.o. Prosíčka:

- **Kamenný kříž** - za kovaným plůtkem poblíž č.p. 14 ve středu sídla u silnice II/343;
- **Venkovská usedlost č.p. 6** - zděný obytný objekt a přilehlá hospodářská část s dochovaným charakterem původní zástavby, vč. architektonických detailů (prvky na fasádě apod.); na štítové fasádě stodoly letopočet 1931; na jižním okraji Prosíčky;
- **Pomník partyzánům** - pomník členů partyzánské brigády „Mistra Jana Husa“ (vztažený k ústupovým bojům 22. 12. 1944) z volně sestavených kamenů s osazenou měděnou pamětní deskou; na hraně lesa při cestě mezi Prosíčkou a Přemilovem;

ZSJ Prosíčka, č.o. Přemilov:

- **Venkovská usedlost č.p. 1** - zděný obytný objekt s valbovou střechou; západně od cesty do Prosíčky;

k.ú. Žďárec u Seče:

- **Zvonička** - samostatně stojící sloupová zvonice se zvonem krytým stříškou; pod stromy na návsi;
- **Železný kříž na kamenném podstavci** - pod stromem poblíž č.p. 75 na SZ okraji zástavby sídla;

B/ Další civilizační a přírodně-civilizační hodnoty

- údolní přehradní nádrže Seč I a II a přilehlé území, oblast kolem rybníků Horní a Dolní Peklo) - jako vodohospodářské a přírodně-rekreační hodnoty (v případě VN Seč I a II i s významnou energetickou a vodárenskou funkcí);
- prostupnost krajiny - stávající cestní síť v krajině (polní a lesní cesty), propojení zástavby s přírodním zázemím;
- značené turistické trasy (červená, zelená, modrá, žlutá);
- naučné stezky (NS Historie vápenictví, NS Krajem Železných hor, okrajově též NS Kaňkovy hory);
- značené cyklotrasy (č. 1, 4111, 4114, 4115, 4119, okrajově 4127);

- značené hippostezky (jezdecká páteřní trasa č. 103 Radostov - Lázně Bohdaneč - Heřmanův Městec - Kovářov - Seč - Vilémov - Vysočina; Kovářov - Bojanov - Klokočovská Lhotka - Seč; Kovářov - Kraskov - Lichnice - Seč; Kovářov - Bojanov - Horní Bradlo - Proseč);
- lyžařské běžecké tratě, vč. dvou výchozíšť lyžařských stop (na SV okraji Seče a v Ústupkách);
- občanská vybavenost veřejného charakteru (MěÚ Seč a další objekty veřejné správy a místní samosprávy, areál ZŠ s přilehlým sportovištěm při ulici Čs. pionýrů, další zařízení pro vzdělání a výchovu, Domov seniorů, Charitní domov pro starší řádové sestry v Hoješíně a další kulturní, sociální a zdravotnická zařízení, kostely, kaple, hřbitovy apod.);
- veřejně využitelná rekreační a sportovně-rekreační infrastruktura vázaná zejména na přehradní nádrž Seč - coby důležitá součást ekonomické základny města;
- obslužnost hromadnou autobusovou dopravou (vč. zastávek);
- vybavenost technickou infrastrukturou;
- drobné technické, řemeslné i jiné historicky hodnotné prvky v krajině;
- prvky meliorační soustavy (investice do půdy) vč. hlavních odvodňovacích zařízení;

C/ Hodnoty přírodní a krajinné

Kromě polohy ř.ú. v CHKO Železné hory, přítomnosti zvláště chráněných území (Národní přírodní památka Kaňkovy hory, Přírodní rezervace Oheb), prvků soustavy Natura 2000 (EVL Chrudimka, EVL Lichnice - Kaňkovy hory), obecně chráněných území - tj. významných krajinných prvků ze zákona, památných stromů a dalších prvků chráněných dle zvláštních předpisů (OP vodních zdrojů I. a II. stupně, nezastavitelný pás podél vodních toků, chráněné ložiskové území, výhradní ložisko - plocha, PUPFL - pozemky určené k plnění funkcí lesa, zemědělské půdy I. a II. třídy ochrany aj.) jsou územní plánem chráněny následující přírodní hodnoty:

- prvky systému ekologické stability (biocentra a biokoridory) - nadregionálního, regionálního i lokálního významu + interakční prvky;
- plochy vymezené v územním plánu jako *Plochy přírodní - NP*, *Plochy smíšené nezastavěného území - NS (NSpž - přírodní, zemědělské)* a *Plochy zeleně - přírodního charakteru - ZP* (v zastavěném území);
- významné prvky sídelní a krajinné zeleně (parková zeleň na veřejných prostranstvích, uliční stromořadí, aleje podél silnic, významná solitérní zeleň) - např. park na hlavním sečském náměstí, zeleň u zámku v Seči, zámecký park + navazující klášterní zahrada v Hoješíně, plochy zeleně na návěsních prostranstvích v sídlech s venkovským charakterem, zeleň u požární nádrže a na sídlišti bytových domů v Seči apod.);
- zdroje podzemních vod bez stanoveného OP (vč. pramenů, studánek, pramenišť apod.);
- řeka Chrudimka coby vodohospodářsky významný tok, vodárenský tok (v úseku přes ř.ú.) a hodnotná přírodně-krajinářská osa;
- další krajinářsky a přírodně hodnotné lokality a geomorfologické útvary (Markova skála, Rulové skály u Ústupku, Ohebská skála u Seče, Skalní převis u Kosinovy pily, jeskyně v lese v SV cípu ř.ú. aj.);
- celkový krajinný ráz včetně ochrany měřítka tradičního horizontu a os důležitých pohledů v krajině - tj. pohledů a průhledů do volné krajiny vč. návrší formujících horizont (Olšina, Bučina, Kopaniny, Na Stojánku a další vyvýšené partie nad řekou a přehradní nádrží i kolem města či jeho venkovských sídelních částí);

3. URBANISTICKÁ KONCEPCE, VČETNĚ **URBANISTICKÉ KOMPOZICE**, VYMEZENÍ **PLOCH S ROZDÍLNÝM ZPŮSOBEM VYUŽITÍ**, ZASTAVITELNÝCH PLOCH, PLOCH PŘESTAVBY A SYSTÉMU SÍDELNÍ ZELENĚ

Pojmy definované pro potřeby Územního plánu Seč:

výšková hladina zástavby je dána pomyslnou spojnicí hřebenů střech a atik skupiny staveb obdobného charakteru v lokalitě (např. stavby pro bydlení); pokud se mluví o dodržení výškové hladiny, je nepřijatelná významná odchylka od této pomyslné spojnice, a to jak v kladném, tak záporném smyslu, pokud se nejedná o záměrný výškový akcent v lokalitě např. u významných objektů občanského vybavení vysoké urbanisticko-architektonické úrovně;

maximální koeficient zastavění vyjadřuje nejvyšší možný podíl z celkové rozlohy pozemku pro umístění RD nebo v rámci určité zastavitelné plochy nebo plochy, kterou mohou zabírat zastavěné plochy budov a zpevněné (nepropustné) plochy; jde tedy o poměr zastavěných a zpevněných ploch k celkové ploše pozemku určené v ÚP k využití danou funkcí;

pozemek pro umístění RD může zahrnovat též navazující pozemek (např. zahrady) vymezený v KN, který s pozemkem pro RD tvoří logický uzavřený celek (např. pod společným oplocením);

pohodu bydlení se rozumí souhrn činitelů a vlivů, které přispívají k tomu, aby bydlení bylo zdravé a vhodné pro všechny kategorie uživatelů, resp. aby byla vytvořena vhodná atmosféra klidného bydlení. Pohoda bydlení je daná zejména kvalitou jednotlivých složek životního prostředí, např. nízkou hladinou hluku, čistotou ovzduší, přiměřeným množstvím zeleně, nízkými emisemi pachu a prachu, osluněním apod.;

hlavní objekt - objekt, který je hlavní stavbou (dle hlavního, resp. přípustného využití) v ploše, případně na pozemku určeném k zastavění (tj. stavební parcela a s ní bezprostředně funkčně a zároveň vlastnický související pozemek), přičemž počet pozemků určených k zastavění v ploše bude odpovídat počtu hlavních objektů, tzn., že na jednom pozemku určeném k zastavění není možno umístit dva hlavní objekty; tato podmínka se v ÚP vztahuje na zastavitelné plochy pro bydlení (BV, tj. objekty s charakterem RD/chalupy) a pro rekreaci (RI, tj. objekty rodinné rekreace);

doplňková stavba (objekt) - jedná se o stavby, které plní doplňkovou funkci pro stavbu hlavní;

podkroví - ohraničený vnitřní prostor nad posledním nadzemním podlažím nalézající se převážně v prostoru pod šikmou střechou a určený k účelovému využití;

zařízení místního významu ve vztahu k obslužným funkcím (občanskému vybavení včetně služeb) představuje zařízení sloužící zejména pro obyvatele dané lokality;

zařízení městského (celoměstského) významu - ve vztahu k obslužným funkcím (občanskému vybavení včetně služeb) představuje zařízení sloužící pro obyvatele celého města a blízkého okolí s přirozeným spádem k městu;

zařízení nadmístního (regionálního) významu - ve vztahu k obslužným funkcím (občanskému vybavení včetně služeb) představuje zařízení sloužící pro obyvatele celého města, blízkého okolí s přirozeným spádem k městu a obyvatele širšího regionu;

občanské vybavení - zahrnuje zařízení veřejné infrastruktury a zařízení vybavenosti komerční, tzn. souhrnně zařízení pro správu a administrativu, zařízení školská a výchovná, zařízení pro kulturu, zařízení pro tělovýchovu a sport, zařízení zdravotnictví a sociální péče, zařízení maloobchodu, služeb nevýrobních a výrobních, zařízení veřejného ubytování a stravování;

komerční občanské vybavení - slouží např. pro administrativu, obchodní prodej, ubytování, stravování a další služby;

velkoplošné maloobchodní zařízení - zařízení obchodu, jehož prodejní plocha přesahuje 400 m² (limit stanovený územním plánem);

lehká výroba - výrobní činnost, která používá malé množství částečně zpracovaného materiálu pro výrobu zboží s relativně vysokou přidanou hodnotou na jednotku zboží. Obecně má tato výroba menší environmentální dopady než výroba těžká, zpravidla má naopak vyšší nároky na dopravní obsluhu

(možný negativní vliv související dopravy na okolí) než výroba nerušící nebo výroba drobná a řemeslná. Lehkou výrobou se míní například: výroba oděvů, obuvi, nábytku, spotřební elektroniky, domácích spotřebičů apod.;

drobná a řemeslná výroba - malosériová výroba či výrobní služby, které svým charakterem a kapacitou nemění charakter území, vyjádřený hlavním využitím plochy. Provoz s malým rozsahem výměry výrobní plochy, nízkým počtem zaměstnanců a neklade zvýšené nároky na dopravní zátěž území. Za drobnou a řemeslnou výrobu nelze považovat např. klempírny, lakovny, truhlárny, betonárky a další provozy, které vyžadují vstup těžké nákladní dopravy do území;

nerušící služby - služby, které svým provozováním, výrobním a technickým zařízením nenarušují pohodu bydlení v budovách ve svém okolí. Nerušícími službami se míní například: služby cestovního ruchu, návrhářské a projekční služby, půjčovny, kadeřnictví, čistírny apod. Za nerušící služby nelze považovat například služby pro motoristy (autoservisy, pneuservisy, autoklempírny, lakovny) a provozy, vyžadující vstup těžké nákladní dopravy do území;

nerušící výroba - výroba, která svým provozováním, výrobním a technickým zařízením nenarušuje pohodu bydlení v budovách ve svém okolí. Nerušící výrobou se míní například: drobná a řemeslná výroba, tiskárny, pekárny, výrobní potravin a nápojů, které odpovídají výše uvedené charakteristice;

zemědělská malovýroba - jedná se o zemědělský provoz s malým rozsahem zemědělské výroby, který neklade zvýšené nároky na dopravní zátěž území (bez negativních dopadů na své okolí), který může být součástí jiných typů zástavby ve venkovském prostředí (typickým druhem jsou rodinné statky se značně rozdílnou specializací);

skladovací areál - monofunkční areál velkého rozsahu určený pro skladování s vysokými nároky na dopravu vyžadující dopravní napojení na vyšší dopravní systém;

rekreační chata - stavba pro rodinnou rekreaci s obestavěným prostorem nejvýše 360 m³ a se zastavěnou plochou nejvýše 80 m², včetně verand, vstupů a podsklepených teras; může být podsklepená a mít nejvýše jedno nadzemní podlaží a podkroví;

zahradkářská chata - stavba pro rodinnou rekreaci s obestavěným prostorem nejvýše 110 m³ a zastavěnou plochou nejvýše 25 m², včetně verand, vstupů a podsklepených teras; může být podsklepená a mít nejvýše jedno nadzemní podlaží a podkroví;

rekreační domek - stavba pro rodinnou rekreaci se zastavěnou plochou nejvýše 80 m², v zastavitelných plochách Zk5 a Zh9 se zastavěnou plochou nejvýše 120 m² včetně verand, vstupů a podsklepených teras; může mít nejvýše dvě nadzemní podlaží, popřípadě jedno nadzemní podlaží a podkroví a jedno podzemní podlaží;

vedlejší stavbou ke stavbě pro rodinnou rekreaci se myslí např. stavba charakteru pergoly, garážového stání, dřevníku apod., která je vždy objemově výrazně menší, než je vlastní hlavní stavba, tedy stavba pro rodinnou rekreaci;

rekreační chalupa - stavba pro rodinnou rekreaci je stavba, u níž byl původní účel užití stavby změněn na stavbu pro rodinnou rekreaci;

agroturistické zařízení - zařízení uspokojující potřeby této novodobé formy trávení volného času s přímou vazbou na zemědělskou výrobu včetně doprovodných služeb (ubytování a stravování a další doplňkové služby);

velkokapacitní chov hospodářských zvířat - jedná se o chov, resp. zařízení uvedené v příloze č. 1 kategorie II zákona č. 100/2001 Sb., o posuzování vlivů na ŽP, bod 1.5, tj. Zařízení k intenzivnímu chovu hospodářských zvířat s kapacitou od 50 dobytčích jednotek (1 dobytčí jednotka = 500 kg živé hmotnosti) a další záměry s kapacitou větší - tj. uvedené v kategorii I dle přílohy č. 1 zákona;

stavby a opatření zlepšující podmínky využití území pro účely rekreace a cestovního ruchu - jedná se o stavby a zařízení nepobytového charakteru, která přispívají k rekreačnímu, zejména turistickému využívání krajiny (nemyslí se tím stavby pro ubytování, individuální rekreaci apod.).

kapacitní parkoviště pro potřeby tohoto ÚP se jedná o parkoviště o kapacitě více než 25 stání;

hromadné garáže - jedná se objekt převážně s jediným vjezdem (výjezdem, ve kterém jsou umístěny jednotlivé garáže, garážová stání přístupná pouze zevnitř tohoto objektu);

řadové garáže - jedná se objekt se sdruženými garážemi, které jsou jednotlivě přístupné z veřejného prostranství či jiné zpevněné plochy;

oplocení - stavba (konstrukce) chránící pozemek před vstupem osob a zvířat, spojená se zemí pevným základem;

ohrazení - dočasná konstrukce sloužící k ochraně a prostorovému vymezení chovu hospodářských zvířat a zvíře, pěstebních ploch (vč. lesních školek) apod.; ohrazení nesmí být pevně a trvale (tj. základem) spojeno se zemí, jeho demontáž musí být snadná a nesmí znehodnotit ZPF či PUPFL;

3.1 URBANISTICKÁ KONCEPCE **A KOMPOZICE**

3.1.1 Zásady urbanistické koncepce **a kompozice**

Urbanistická koncepce města Seč, stanovená v tomto územním plánu, vychází z charakteristik tohoto významně rekreačně využívaného území, zohledňuje přírodní podmínky vč. souvisejících hodnot a limitů a kromě výše uvedených odráží i následující zásady:

- respektovat historicky založenou urbanistickou strukturu řešeného území - podporovat rozvoj Seče jako těžiště řešeného území, umožnit optimální rozvoj venkovských místních částí při zachování charakteristických znaků venkovského urbanismu, stabilizovat části zastavěných území s výrazným podílem pobytové rekreace bez umožnění dalšího plošného rozvoje (nad rámec předchozí ÚPD);
- nevytvářet nové sídelní lokality v historicky neurbanizovaných prostorech;
- významnější rozvoj obytné funkce soustředit v přímé návaznosti na vlastní jádrový útvar - Seč, umožnit přiměřené doplnění obytné zástavby venkovského charakteru v dalších místních částech;
- jádrové prostory kompaktních sídelních útvarů již podstatněji nezahušťovat nově včleňovanou zástavbou a nenarušit je necitlivými funkčními změnami (přestavbami) stávajících ploch (objektů);
- vhodnou formou usměrnit základní architektonické aspekty rozvoje: novostavby a přestavby realizované v zastavěném území a navržených zastavitelných plochách budou svým měřítkem a prostorově-hmotovým řešením respektovat okolní zástavbu, důležité pohledové osy v území a další podmínky plynoucí z polohy lokality (viz podrobnější regulativy rozvojových ploch v kap. 3 a podmínky prostorového uspořádání v kap. 6 ÚP), pomocí stanovené regulace chránit uspořádání zástavby a ve venkovských částech charakteristické znaky venkovské architektury typický pro region Železných hor;
- v Seči vytvořit podmínky pro optimální rozvoj občanského vybavení a služeb a přiměřený rozvoj výroby, vytvořit podmínky pro účelné využití zastavěného území ve funkci OX za účelem předcházení vzniku brownfields. Ve venkovských sídlech umožnit rozvoj tradičních podnikatelských aktivit - výroby a služeb v souladu se založenou urbanistickou strukturou. Zabezpečit stabilizaci ploch občanského vybavení veřejného charakteru v celém řešeném území, vytvořit podmínky pro jeho rozvoj;
- posílit význam a prostorové uplatnění památkově chráněných a dalších kulturně-historicky hodnotných objektů (vč. drobných prvků sakrální nebo pietní povahy - křížky, kapličky, pomníky, pamětní desky apod.);
- zachovat uplatnění krajinných a pozitivních stavebních dominant (tradičního panoramatu obce i jednotlivých sídelních lokalit) v průhledech a dálkových pohledech a v působení ve veřejných prostorech (např. uplatnění budovy zámku a kostela v Seči);
- prostorově a funkčně chránit přirozené centrální prostory sídel formou veřejných prostranství (vč. veřejné zeleně);
- posílit segment veřejné zeleně uvnitř zastavěného území, respektovat stávající zeleň v sídle i v přechodové zóně do volné krajiny, včetně krajinářsky významných stromů (skupin stromů) a doprovodné zeleně cestní sítě a vodotečí;
- respektovat cestní síť v krajině, podporovat prostupnost krajiny a přirozené propojení zastavěného území s přírodním zázemím, např. formou realizace (obnovy/zkvalitnění) některých cest, prvků ÚSES či doprovodných interakčních prvků;
- chránit přílehlé partie k hlavním vodním tokům v ř.ú. před nevhodnou zástavbou a narušením odtokových poměrů, představující přírodně a vodohospodářsky cenné území a důležité prvky lokálního ÚSES;
- umožnit rozvoj turisticko-rekreačních aktivit v krajině za současné ochrany jejich hodnot;
- umožnit případné doplnění a zkvalitnění jednotlivých segmentů technické infrastruktury;

3.1.2 Plochy s rozdílným způsobem využití

Součástí urbanistické koncepce je vymezení níže uvedených **ploch s rozdílným způsobem využití**, jejichž hlavní, přípustné (popř. podmíněně přípustné) a nepřípustné využití je stanoveno v kap. 6 ÚP. Upřesňující podmínky pro využití a podmínky prostorového uspořádání a ochrany krajinného rázu jednotlivých zastavitelných ploch a ploch přestavby jsou pak uvedeny v kap. 3.3 a 3.4.

Územním plánem je stabilizované území rozčleněno na funkčně sjednocené plochy, jejichž druh je deklarován na základě hlavního, tj. převládajícího a pro konkrétní území nejvhodnějšího využití. Regulativy - hlavní, přípustné (eventuelně podmíněně přípustné) a nepřípustné využití - umožní adekvátní spektrum funkcí v území. Ty stávající funkce, které jsou definovány v ÚP jako nepřípustné, by měly být postupně vytěsňovány. Dosavadní způsob využití, který neodpovídá vymezeným podmínkám, je možný, pokud nevytváří závažnou překážku rozvoje v rámci hlavního využití.

- **Plochy bydlení - v rodinných domech - městské a příměstské - BI** - tato funkce zahrnuje převážně monofunkční plochy bydlení v rodinných domech výhradně ve vlastní Seči, a to jak stabilizované, tak zastavitelné;
- **Plochy bydlení - v rodinných domech - venkovské - BV** - jedná se o převažující funkci, která je vymezena ve venkovských sídlech v řešeném území včetně samot a lokalit rozptýlené zástavby. Tato funkce se vyznačuje zachovalostí původní venkovské zástavby a funkční variabilitou (kromě bydlení se zde vyskytují ve větší míře stavby občanského vybavení a služeb, drobné výroby včetně zemědělské, rekreace apod.);
- **Plochy bydlení - v bytových domech - BH** - vymezené pouze jako plochy stabilizované, resp. stávající plochy bytových domů v jižní části Seče, z důvodu odlišení charakteru hromadného bydlení;
- **Plochy smíšené obytné - městské - SM** - jsou vymezeny v urbanistickém jádru Seče, po obvodu náměstí a v rámci přilehlé zástavby; funkce je charakterizována polyfunkčním využitím území - kromě bydlení je zde zastoupena zejména obslužná sféra místního, ev. nadmístního významu (vybavenost veřejné infrastruktury, komerční zařízení, služby nevýrobní, správa, administrativa apod.). Účelem vymezení smíšených ploch je zajistit potenciál pro požadovanou funkční náplň - tj. zejména vybavenost místního a celoměstského, účinnou ochranu obrazu města a jeho kulturně-historického dědictví. Podmínkami využití území je sledována prostorová a hmotová skladba zástavby a architektonická kvalita staveb. V celém rozsahu ploch SM budou záměry nové výstavby posuzovány z kapacitního hlediska - nelze zde umisťovat stavby s vysokými nároky na frekvenci dopravní obsluhy;
- **Plochy občanského vybavení - veřejná infrastruktura - OV** - samostatně jsou v územním plánu vymezeny pro danou funkci plochy většího rozsahu - tzn. ze stabilizovaných zejména areály škol, kulturní zařízení, stavby a zařízení zdravotnická a sociální, administrativně správní a pro církevní účely. Pro budoucí rozvoj vybavenosti - veřejné infrastruktury, tzn. pro saturaci potřeb města v této oblasti, počítá územní plán zejména s rezervací ploch v rámci rozsáhlých navržených obytných celků a ve stabilizovaných plochách OX. Doplnění této funkce je umožněno v rámci podmínek využití zejména ploch BV, BI, BH, SM, OM;
- **Plochy občanského vybavení - tělovýchovná a sportovní zařízení - OS** - plochy zahrnující sportovní areály a hřiště a další vybavenost pro sport a tělovýchovu; V ÚP jsou plochy OS zastoupeny jako stabilizované i návrhové;
- **Plochy občanského vybavení - komerční zařízení malá a střední - OM** - tj. komerčního vybavení, sloužící např. pro administrativu, obchodní prodej, ubytování, stravování, služby; kromě stabilizovaných ploch jsou v ÚP pro rozvoj této funkce vymezeny zastavitelné plochy;
- **Plochy občanského vybavení - specifické - OX** jsou charakterizovány rozsáhlými areály a zástavbou velkého měřítka, občanské vybavení zde má úzkou vazbu na rekreační využívání území;
- **Plochy občanského vybavení - hřbitovy - OH** - stabilizované plochy hřbitovů v Seči, Hoješíně, Proseči a židovský hřbitov v Horní Vsi;
- **Plochy výroby a skladování - lehký průmysl - VL** - stabilizované plochy jsou situovány pouze v k.ú. Seč, územním plánem jsou pro tuto funkci vymezeny dvě zastavitelné plochy na severním okraji Seče;
- **Plochy výroby a skladování - zemědělská výroba - VZ** - do této funkce jsou zařazeny

stabilizované areály zemědělské výroby v jednotlivých částech obce;

- **Plochy výroby a skladování - zemědělská malovýroba - VX** - jedná se o stávající areály soukromě hospodařících zemědělců v jednotlivých částech obce, územním plánem je navržena zastavitelná plocha pro rozvoj této funkce jihozápadně od Žďárce u Seče;
- **Plochy výroby a skladování - drobná a řemeslná výroba - VD** - tato funkce je stabilizována, jedná se o plošně menší plochy výroby, skladování a služby, které nemají negativní vliv na své okolí a lze je tedy situovat v přímé vazbě na plochy bydlení;
- **Plochy rekreace - plochy staveb pro rodinnou rekreaci - RI** - jsou představovány stabilizovanými plochami chatových osad a stávajícími rekreačními objekty ve volné krajině, rozvoj této funkce je možný pouze v rámci vymezených zastavitelných ploch, je nepřipustná realizace nových objektů, resp. zahušťování stabilizovaných ploch *RI*;
- **Plochy rekreace - na plochách přírodního charakteru - RN** - jedná se o plochy v přímé návaznosti na vodní nádrž Seč sloužící pro nepobytovou rekreaci (rekreační louky, pláže);
- **Plochy rekreace - plochy staveb pro hromadnou rekreaci - RH** - jsou představovány stabilizovanými plochami autokempů a areály letních táborů. ÚP neumožňuje plošný rozvoj této funkce;
- **Plochy rekreace - specifické - RX** - tato funkce je zastoupena v ÚP Seč jednou zastavitelnou plochou a navazující plochou změny v krajině v Ústupkách - návrhem golfového hřiště;
- **Plochy veřejných prostranství - PV a Plochy veřejných prostranství - veřejná zeleň - ZV** (viz též kap. 3.2) územním plánem jsou funkčně takto označeny veřejně přístupné plochy, které mají významnou prostorotvornou, komunikační a v případě zeleně i ozdravnou funkci - obecně tedy návěsní a uliční prostory vč. parčíků a pásů veřejné zeleně v zastavěném území obce, často v okolí objektů občanského vybavení. Uvnitř těchto funkčních ploch je nutná ochrana stávající zeleně, mimo hlavní dopravní tahy je u *PV* nezbytná zejména podpora funkce obytných ulic. ÚP svým řešením připouští obecně možnost revitalizace a doplňování ploch veřejných prostranství a ploch veřejné zeleně;
- **Plochy dopravní infrastruktury - silniční - DS** - jsou vymezeny jako plochy stabilizované (liniové stavby dopravní infrastruktury, parkovací plochy a další plochy a stavby dopravní vybavenosti a s dopravou související). Samostatně jsou vymezeny plochy **DS1 - parkoviště** a **DS2 - garáže**. Koncepce řešení dopravy obsahuje návrhové plochy pro realizaci veřejných parkovišť;
- **Plochy technické infrastruktury - inženýrské sítě - TI** - jsou vymezeny z důvodu ochrany a rozvoje vybavení území technickou infrastrukturou jako součásti veřejné infrastruktury a pro stabilizaci prvků technické infrastruktury související s provozem hydroelektrárny;

Další plochy s rozdílným způsobem využití vymezené v ÚP jsou specifikovány v kap. 3.2 Vymezení systému sídelní zeleně a v kap. 5.1 Koncepce řešení krajiny.

Změnou č.1 došlo dle skutečného stavu využití k vymezení stabilizované plochy ve funkci *BI* na západním okraji Seče (objekt pro bydlení evidovaný v katastru nemovitostí spolu se souvisejícími pozemky), stabilizované plochy ve funkci *RH* na jižním okraji č.o. Ústupky (objekt Yacht klubu Vysoké Mýto spolu se souvisejícími pozemky), a tří stabilizovaných ploch ve funkci *RI* při vodní nádrži a ve východním výběžku k.ú. Prosíčka (stávající objekty pro rodinnou rekreaci evidované v KN).

3.2 VYMEZENÍ SYSTÉMU SÍDELNÍ ZELENĚ

Systém sídelní zeleně je tvořen jednak zelení v samostatných funkčních plochách, jednak zelení v rámci ostatních ploch s rozdílným způsobem využití. V ÚP jsou samostatně vymezeny:

- **Plochy veřejných prostranství - veřejná zeleň - ZV** - z urbanistického hlediska nejcennější prvky sídelní zeleně, jejichž funkce je územním plánem chráněna a posilována (v ÚP je vymezena návrhová plocha *Zs15* mezi zastavěným územím Seče a přehradní nádrží);
- **Plochy zeleně - soukromá a vyhrazená - ZS** - tento typ sídelní zeleně je vymezen v rámci samostatné funkční plochy *ZS*. Jedná se o plochy zahrad s významným zastoupením vzrostlé zeleně v terénně problematických lokalitách a na přechodu do volné krajiny. V rámci vymezených

ploch ZS je možné umisťovat stavby a zařízení zemědělské malovýroby (např. stavby pro ustájení zvířat, stodoly);

- **Plochy zeleně - přírodního charakteru - ZP** - plochy zeleně v sídlech udržované v přírodě blízkém stavu;

Součástí systému sídlení zeleně jsou většinou menší plochy zeleně veřejné i soukromé, které jsou zahrnuty do jiných funkčních ploch (např. zahrady obytných celků, zeleň v rámci areálů občanské vybavenosti a veřejných prostranství apod.) a dále zeleň solitérní a liniová (uliční aleje, stromořadí podél silnic, doprovodná a břehová zeleň - tj. stávající interakční prvky zeleně pronikající do zemědělských a urbanizovaných segmentů krajiny podél cest a vodních toků) apod.;

Do systému sídelní zeleně je nutno zahrnout rovněž plochy zeleně krajinné, pronikající do zastavěného území, či na ně navazující, využívané např. ke krátkodobé rekreaci obyvatel. Ty jsou zařazeny ve funkcích nezastavěného území (zejména *NSpZ, NL, NZ*).

Pro ochranu sídelní zeleně jsou stanoveny následující principy:

- budou respektovány stávající plochy zeleně;
- plochy zeleně budou realizovány v rámci jiných funkčních ploch, zejména pak v rámci nových rozvojových lokalit v podobě zeleně veřejně přístupné, soukromé a vyhrazené, popř. zeleně ochranné a izolační; plochy zeleně budou rozvíjeny v rámci prvků ÚSES a interakčních prvků v krajině;

3.3 VYMEZENÍ ZASTAVITELNÝCH PLOCH

Níže uvedené zastavitelné plochy jsou územním plánem vymezeny s ohledem na tradiční strukturu osídlení v dané lokalitě, prioritně vyplňují proluky v zastavěném území, popř. na něj bezprostředně navazují. V rámci zastavitelných ploch je nutno respektovat limity využití území vyplývající ze zvláštních právních předpisů a rozhodnutí.

Pro stavby pro bydlení a rodinnou rekreaci v zastavěném území a zastavitelných plochách ve funkci BV platí následující podmínka: hmota a architektura staveb budou respektovat dochovaný kvalitní kontext venkovského sídla, charakteristické proporce zdejší lidové architektury, zejména půdorysné a hmotové řešení, umístění stavby na pozemku dle níže uvedené charakteristiky: Hoješíně, Prosička, Proseč, Žďárec u Seče, Kraskov a Leškova Hůrka - *Jedná se o drobné sídlo se smíšeným urbanismem, patrné jsou prvky jak hromadné vsi, tak i ulicové zástavby. Pro sídlo je typické vysoké zastoupení vzrostlé zeleně, velké plochy zahrad a sadů. Obraz sídla (jeho okraje) je tvořen zelení zahrad a sadů. Převažují tradiční objekty výrazně obdélného půdorysu, v případě složitějšího tvaru se uplatňují tvary do písmene „L“ a sporadicky do písmene „F“ a „T“. Jedná se o přízemní domy se sedlovou střechou jen výjimečně se objevuje polovalbová střecha) se sklonem 40 - 45°. Hřeben střechy je rovnoběžný s delší stranou domu. Štítové domy jsou symetrické a vstup do objektů je z jeho delší strany. Nouzov, Dvorce, Javorka a Přemilov - *jedná se o drobné samoty místy nevhodně doplněné rekreačními objekty chat, Dolní a Horní Počátky* - *jedná se o dvouřadou jednouliční formaci lesní lánové (potočnicové) vsi. Převažují tradiční objekty výrazně obdélného půdorysu, v případě složitějšího tvaru se uplatňují tvary do písmene „L“ a sporadicky do písmene F“ a „T“. Jedná se o přízemní domy se sedlovou střechou jen výjimečně se objevuje polovalbová střecha) se sklonem 40 - 45°. Hřeben střechy je rovnoběžný s delší stranou domu. Štítové domy jsou symetrické a vstup do objektů je z jeho delší strany.* Dále budou respektovány podmínky pro řešení staveb v rámci CHKO Železné hory. Není umožněna realizace nových staveb rodinné rekreace typu chata.*

Pro stavby pro bydlení a rodinnou rekreaci ve funkci BI platí následující podmínka: stavby pro bydlení budou respektovat výškovou hladinu zástavby v lokalitě, na niž navazují, a charakteristické proporce obytných domů (*domy budou přízemní se sedlovou střechou jen (polovalbovou) se sklonem 40 - 45°, obdélný či složený půdorys*). Není umožněna realizace nových staveb rodinné rekreace typu chata.

Označení lokality	Kód druhu plochy s rozdílným způsobem využití	Základní charakteristika, podmínky využití plochy a podmínky prostorového uspořádání a ochrany krajinného rázu	Část obce - lokalita/ katastrální území
Seč			
Zs2	BI	Zastavitelná plocha je vymezena na severním okraji zastavěného území; <ul style="list-style-type: none"> - dopravní obsluha z místních komunikací; - podmínkou využití lokality je prověření územní studií, v rámci níž bude vymezena plocha veřejného prostranství v min. rozsahu 1500 m²; - min. velikost pozemku pro realizaci RD a stavby rodinné rekreace - 900 m² (u pozemků, které již byly vymezeny za účelem realizace stavby do doby vydání ÚP Seč je možná výměra menší, min. však 600 m²); - maximální koeficient zastavění pozemku rodinného domu 0,3; - na styku s volnou krajinou bude situována zeleň zahrad, stavby RD nebudou umístovány blíže než 10 m od severní a východní hranice lokality; - stavby na pozemcích RD a staveb rodinné rekreace - max. 1 NP + podkroví; - zástavba lokality bude probíhat od zastavěného území směrem do volné krajiny; - nutno zohlednit polohu lokality v pásmu 50 m od hranice lesa (stavby hlavní budou umístovány minimálně 15 m od hranice lesa), respektovat OP elektrického vedení VN 35 kV, které bude v případě potřeby přeloženo; 	Seč - sever / Seč
Zs3	BI	Zastavitelná plocha je vymezena na východním okraji zastavěného území Seče; <ul style="list-style-type: none"> - dopravní obsluha z místních komunikací; - podmínkou využití lokality je prověření územní studií, v rámci níž bude vymezena plocha veřejného prostranství v min. rozsahu 1000 m²; - min. velikost pozemku pro realizaci RD a stavby rodinné rekreace - 900 m²; - maximální koeficient zastavění pozemku rodinného domu - 0,3; - na styku s volnou krajinou bude situována zeleň zahrad, stavby RD nebudou umístovány blíže než 10 m od severní a východní hranice lokality; - stavby na pozemcích RD a staveb rodinné rekreace - max. 1 NP + podkroví; 	Seč - východ / Seč
Zs4	BI	Zastavitelná plocha je vymezena jihovýchodně od centra Seče; <ul style="list-style-type: none"> - dopravní obsluha z místní komunikace; - stavby RD budou situovány při jižní hranici lokality; - min. velikost pozemku pro realizaci RD a stavby rodinné rekreace - 900 m²; - maximální koeficient zastavění pozemku rodinného domu 0,3; - stavby na pozemcích RD a staveb rodinné rekreace - max. 1 NP + podkroví; 	Seč - jihovýchodně od centra / Seč
Zs5	BI	Zastavitelná plocha malého rozsahu na severozápadním okraji Seče; <ul style="list-style-type: none"> - dopravní obsluha z místní komunikace; - min. velikost pozemku pro realizaci RD a stavby rodinné rekreace - 1000 m²; - maximální koeficient zastavění pozemku rodinného domu - 0,3; - stavby na pozemcích RD a staveb rodinné rekreace - max. 1 NP + podkroví; - nutno zohlednit polohu lokality v pásmu 50 m od hranice lesa (stavby hlavní budou umístovány minimálně 15 m od hranice lesa); 	Seč - u hřbitova / Seč

Označení lokality	Kód druhu plochy s rozdílným způsobem využití	Základní charakteristika, podmínky využití plochy a podmínky prostorového uspořádání a ochrany krajinného rázu	Část obce - lokalita/ katastrální území
Seč			
Zs6	BI	<p>Zastavitelná plocha na západním okraji zastavěného území Seče;</p> <ul style="list-style-type: none"> - dopravní obsluha části zastavitelné plochy u vodojemu z místní komunikace, resp. přes stabilizované plochy od východu, příp. napojením na silnici II. třídy na okraji zastavěného území; - bude vymezeno veřejné prostranství v min. rozsahu 1000 m²; - dopravní obsluha části zastavitelné plochy podél silnice II. třídy ze silnice II. třídy, nutno respektovat těleso cyklostezky vedené při jižní hranici lokality; - min. velikost pozemku pro realizaci RD a stavby rodinné rekreace - 1000 m²; - maximální koeficient zastavění pozemku rodinného domu - 0,3; - stavby na pozemcích RD a staveb rodinné rekreace - max. 1 NP + podkroví; - u části lokality při silnici II. třídy bude v další fázi řízení doloženo nepřekročení hygienických limitů hluku ze silničního provozu u umístovaných chráněných vnitřních prostorů a chráněných venkovních prostorů staveb (obytná zástavba), v případě předpokládaného překročení hygienických limitů stanovených pro hluk budou navržena a následně realizována odpovídající protihluková opatření; - nutno zohlednit polohu lokality v OP elektrické trafostanice a v OP elektrického vedení 35 kV, a procházející vodovod včetně jeho OP; 	Seč - část u vodojemu, část k Bučině / Seč
Zs6a	BI	<p><u>Zastavitelná plocha na západním okraji zastavěného území Seče v sousedství hřbitova:</u></p> <ul style="list-style-type: none"> - <u>dopravní obsluha z komunikace vedené severně lokality;</u> - <u>min. velikost pozemku pro realizaci RD a stavby rodinné rekreace - 1000 m²;</u> - <u>maximální koeficient zastavění pozemku rodinného domu - 0,3;</u> - <u>stavby na pozemcích RD a staveb rodinné rekreace - max. 1 NP + podkroví, zástavba v lokalitě nebude situována blíže k severní hranici lokality, než je situována zástavba na sousedním pozemku (východně od lokality) z důvodu pietní ochrany hřbitova a zachování struktury zástavby v lokalitě;</u> - <u>nutno zohlednit sítě TI a jejich OP;</u> 	Seč – u hřbitova / Seč
Zs7	BI	<p>Zastavitelná plocha velkého rozsahu je vymezena na jižním okraji zastavěného území;</p> <ul style="list-style-type: none"> - dopravní obsluha z místní komunikace a silnice II. třídy; - podmínkou využití lokality je prověření regulačním plánem (viz kap. 10 - zadání RP); - min. velikost pozemku pro realizaci RD a stavby rodinné rekreace - 1000 m²; - maximální koeficient zastavění pozemku rodinného domu - 0,3; - v rámci regulačního plánu budou vymezeny plochy veřejného prostranství v minimálním celkovém rozsahu 11500 m²; - na styku s volnou krajinou bude situována zeleň zahrad; - stavby na pozemcích RD a staveb rodinné rekreace - max. 1 NP + podkroví; - u části lokality při silnici II. třídy bude v další fázi řízení doloženo nepřekročení hygienických limitů hluku ze silničního provozu u umístovaných chráněných vnitřních prostorů a chráněných venkovních prostorů staveb (obytná zástavba), v případě předpokládaného překročení hygienických limitů stanovených pro hluk budou navržena a následně realizována odpovídající protihluková opatření; - nutno zohlednit polohu lokality v ochranném pásmu silnice II. třídy, procházející vodovodní řad a elektrické vedení 35 kV včetně jejich ochranných pásem, okrajové pásmo 50 m od hranice lesa; 	Seč - jih / Seč

Označení lokality	Kód druhu plochy s rozdílným způsobem využití	Základní charakteristika, podmínky využití plochy a podmínky prostorového uspořádání a ochrany krajinného rázu	Část obce - lokalita/ katastrální území
Seč			
Zs8	OM	Zastavitelná plocha pro realizaci občanského vybavení je vymezena v centru nové zástavby rodinných a bytových domů jižně od centra města; <ul style="list-style-type: none"> - dopravní obsluha z místní komunikace; - bude respektováno stávající dětské hřiště a plocha vzrostlé zeleně v centrální části lokality; - v ploše bude realizováno parkoviště pro potřeby okolních ploch bydlení; 	Seč - u sídliště / Seč
Zs9	OM	Zastavitelná plocha pro realizaci občanského vybavení je vymezena v návaznosti na kapacitní parkoviště nedaleko přehradní hráze; <ul style="list-style-type: none"> - dopravní obsluha přes stávající parkoviště, příp. ze silnice II. třídy; - výšková hladina zástavby max. 1 NP + podkroví, budou respektovány podmínky pro řešení staveb v rámci CHKO Železné hory; - maximální koeficient zastavění - 0,4; - nutno zohlednit polohu lokality v ochranném pásmu silnice II. třídy a okrajově v pásmu 50 m od hranice lesa; 	Seč - u přehrady / Seč
Zs10	OS	Zastavitelná plocha pro realizaci sportoviště na severovýchodním okraji Seče; <ul style="list-style-type: none"> - dopravní obsluha z místních komunikací, podél jižní hranice lokality bude ponechán prostor pro realizaci místní obousměrné komunikace v min. šíři veřejného prostoru 10 m; - výšková hladina zástavby max. 1 NP + podkroví, budou respektovány podmínky pro řešení staveb v rámci CHKO Železné hory; - při jižní hranici lokality bude realizováno parkoviště pro potřeby běžeckého lyžování; - maximální koeficient zastavění budovami - 0,03, minimální podíl zeleně v zastavitelné ploše - 0,5; - nutno zohlednit polohu lokality v OP elektrické trafostanice a v OP elektrického vedení 35 kV; 	Seč - severovýchod / Seč
Zs11	OS	Zastavitelná plocha pro realizaci sportoviště na severovýchodním okraji Seče; <ul style="list-style-type: none"> - dopravní obsluha přes stabilizované plochy; - výšková hladina zástavby max. 1 NP + podkroví, budou respektovány podmínky pro řešení staveb v rámci CHKO Železné hory; - maximální koeficient zastavění budovami - 0,03, minimální podíl zeleně v zastavitelné ploše - 0,6; 	Seč - u JUNIOR centra / Seč
Zs12	VL	Zastavitelná plocha pro rozvoj výroby na severním okraji Seče; <ul style="list-style-type: none"> - dopravní napojení ze silnice II. třídy a místní komunikace; - maximální koeficient zastavění - 0,7; - budoucí objekty se nebudou negativně svou výškou a hmotovým řešením uplatňovat v dálkových pohledech; - po obvodu areálu budou realizovány pásy pohledově izolační zeleně; - nutno respektovat OP silnice II. třídy a OP sítě TI; 	Seč - u ČOV / Seč
Zs13	VL	Zastavitelná plocha pro rozvoj výroby na severním okraji Seče; <ul style="list-style-type: none"> - dopravní napojení ze silnice II. třídy; - maximální koeficient zastavění - 0,7; - budoucí objekty se nebudou negativně svou výškou a hmotovým řešením uplatňovat v dálkových pohledech; - po obvodu areálu budou realizovány pásy pohledově izolační zeleně; - plocha bude využita pouze pro nerušící výrobu; - při severní hranici lokality bude ponechán volný, neoplocený průchod ze silnice II. třídy do volné krajiny; - nutno respektovat OP silnice II. třídy a OP sítě TI; 	Seč - u ČOV / Seč

Označení lokality	Kód druhu plochy s rozdílným způsobem využití	Základní charakteristika, podmínky využití plochy a podmínky prostorového uspořádání a ochrany krajinného rázu	Část obce - lokalita/ katastrální území
Seč			
Zs14	DS1	Navržené parkoviště pro potřeby rekreačního území v Bučině;	Seč - Bučina / Seč
Zs15	ZV	Navržená plocha veřejné zeleně propojuje zastavěné území města s přehradní nádrží; - v lokalitě je nepřipustná realizace budov; - nutno zohlednit OP vodovodu;	Seč - jih/ Seč

Označení lokality	Kód druhu plochy s rozdílným způsobem využití	Základní charakteristika, podmínky využití plochy a podmínky prostorového uspořádání a ochrany krajinného rázu	Část obce - lokalita/ katastrální území
Hoješín			
Zh1	BV	Zastavitelná plocha vymezená v rámci jižní části zastavěného území Hoješína; - dopravní obsluha z místní komunikace a silnice III. třídy; - podmínkou využití lokality je prověření územní studii ; - min. velikost pozemku pro realizaci RD a stavby rodinné rekreace - 1000 m ² ; - maximální koeficient zastavění pozemku rodinného domu a stavby rodinné rekreace - 0,3; - stavby na pozemcích RD a staveb rodinné rekreace - max. 1 NP + podkroví; - u zástavby v části přiléhající k plochám zemědělské výroby bude v další fázi řízení doloženo nepřekročení hygienických limitů hluku ze zemědělské výroby u umístěvaných chráněných vnitřních prostorů a chráněných venkovních prostorů staveb (obytná zástavba), v případě předpokládaného překročení hygienických limitů stanovených pro hluk budou navržena a následně realizována odpovídající protihluková opatření;	Hoješín - jih zastavěného území / Hoješín
Zh2	BV	Zastavitelná plocha malého rozsahu je vymezena na jižním okraji Hoješína; - dopravní obsluha ze silnice III. třídy; - max. 4 RD dle parcelace k datu vydání ÚP Seč; - maximální koeficient zastavění pozemku rodinného domu a stavby rodinné rekreace - 0,3; - objekty je nutno situovat při silnici III. třídy, ve směru do volné krajiny bude orientována zeleň zahrad; - stavby na pozemcích RD a staveb rodinné rekreace - max. 1 NP + podkroví; - nutno zohlednit polohu lokality v ochranném pásmu silnice III. třídy;	Hoješín - jih / Hoješín

Označení lokality	Kód druhu plochy s rozdílným způsobem využití	Základní charakteristika, podmínky využití plochy a podmínky prostorového uspořádání a ochrany krajinného rázu	Část obce - lokalita/ katastrální území
Hoješín			
Zh3	BV	Zastavitelná plocha malého rozsahu je navržena na severozápadním okraji Hoješína; <ul style="list-style-type: none"> - dopravní obsluha z místní komunikace; - min. velikost pozemku pro realizaci RD a stavby rodinné rekreace - 1000 m²; - maximální koeficient zastavění pozemku rodinného domu a stavby rodinné rekreace - 0,3; - stavby na pozemcích RD a staveb rodinné rekreace - max. 1 NP + podkroví; - nutno zohlednit polohu lokality v pásmu 50 m od hranice lesa (stavby hlavní budou umístovány minimálně 15 m od hranice lesa) a OP vrchního elektrického vedení; 	Hoješín - severozápad / Hoješín
Zh4	BV	Zastavitelná plocha malého rozsahu je navržena na severozápadním okraji Hoješína; <ul style="list-style-type: none"> - dopravní obsluha z pozemku stejného vlastníka; - stavby na pozemcích RD a staveb rodinné rekreace - max. 1 NP + podkroví; - nutno zohlednit polohu v OP vrchního elektrického vedení; 	Hoješín - sever / Hoješín
Zh5	BV	Zastavitelná plocha malého rozsahu je navržena na jižním okraji Horní Vsi; <ul style="list-style-type: none"> - dopravní obsluha z místní komunikace; - min. velikost pozemku pro realizaci RD a stavby rodinné rekreace - 1000 m²; - maximální koeficient zastavění pozemku rodinného domu a stavby rodinné rekreace - 0,3; - objekty je nutno situovat při místní komunikaci, ve směru do volné krajiny bude orientována zeleň zahrad; - stavby na pozemcích RD a staveb rodinné rekreace - max. 1 NP + podkroví; 	Horní Ves - jih / Hoješín
Zh6	BV	Zastavitelná plocha malého rozsahu je navržena v proluce zástavby v Leškově Hůrce; <ul style="list-style-type: none"> - dopravní obsluha z místní komunikace; - max. 3 RD či stavby rodinné rekreace; - maximální koeficient zastavění pozemku rodinného domu a stavby rodinné rekreace - 0,3; - objekty je nutno situovat při místní komunikaci, ve směru do volné krajiny bude orientována zeleň zahrad; - stavby na pozemcích RD a staveb rodinné rekreace - max. 1 NP + podkroví; 	Leškova Hůrka - proluka / Hoješín
Zh7	BV	Zastavitelná plocha malého rozsahu je navržena v proluce zástavby v Leškově Hůrce; <ul style="list-style-type: none"> - dopravní obsluha z místní komunikace; - max. 2 RD či stavby rodinné rekreace; - maximální koeficient zastavění pozemku rodinného domu a stavby rodinné rekreace - 0,3; - stavby na pozemcích RD a staveb rodinné rekreace - max. 1 NP + podkroví; - nutno zohlednit polohu lokality v pásmu 50 m od hranice lesa (stavby hlavní budou umístovány minimálně 15 m od hranice lesa); 	Leškova Hůrka - západ / Hoješín

Označení lokality	Kód druhu plochy s rozdílným způsobem využití	Základní charakteristika, podmínky využití plochy a podmínky prostorového uspořádání a ochrany krajinného rázu	Část obce - lokalita/ katastrální území
Hoješín			
Zh8	BV	Zastavitelná plocha malého rozsahu je navržena v proluce zástavby v Leškově Hůrce; <ul style="list-style-type: none"> - dopravní obsluha z místní komunikace; - maximální koeficient zastavění pozemku rodinného domu a stavby rodinné rekreace - 0,3; - objekty je nutno situovat při místní komunikaci, ve směru do volné krajiny bude orientována zezeň zahrad; - max. 4 RD či stavby rodinné rekreace; - stavby na pozemcích RD a staveb rodinné rekreace - max. 1 NP + podkroví; - nutno zohlednit polohu lokality v pásmu 50 m od hranice lesa (stavby hlavní budou umístovány minimálně 15 m od hranice lesa); 	Leškova Hůrka - jih / Hoješín
Zh9	RI	Plocha pro rozvoj individuální rekreace je vymezena na severním okraji Horní Vsi; <ul style="list-style-type: none"> - dopravní obsluha z místní komunikace; - min. velikost pozemku pro realizaci RD a stavby rodinné rekreace – 800 m², - maximální koeficient zastavění pozemku rodinné rekreace - 0,3; - max. 1 NP + podkroví; - nutno zohlednit procházející vodovod včetně OP; 	Leškova Horní Ves - sever / Hoješín
<u>Zh9a</u>	<u>RI</u>	<u>Plocha pro rozvoj individuální rekreace je vymezena na severním okraji Horní Vsi, v souladu se zastavovací studií z roku 2014:</u> <ul style="list-style-type: none"> - <u>dopravní obsluha z plochy DS1;</u> - <u>maximální koeficient zastavění pozemku rodinné rekreace - 0,3;</u> - <u>max. 1 NP + podkroví;</u> - <u>nutno zohlednit OP trafostanice;</u> 	<u>Leškova Horní Ves - sever / Hoješín</u>
Zh10	DS1	Navržené parkoviště pro potřeby souboru chatové osady na severním okraji Horní Vsi;	Leškova Horní Ves - sever / Hoješín
Zh11	DS1	Navržené parkoviště u přehradní nádrže na severozápadním okraji Dolní Vsi;	Dolní Ves - u vodní nádrže / Hoješín

Označení lokality	Kód druhu plochy s rozdílným způsobem využití	Základní charakteristika, podmínky využití plochy a podmínky prostorového uspořádání a ochrany krajinného rázu	Část obce - lokalita/ katastrální území
Kraskov			
Zk1	BV	Návrh obytné zástavby podél místní komunikace při východním okraji Kraskova; <ul style="list-style-type: none"> - dopravní obsluha z místní komunikace; - min. velikost pozemku pro realizaci RD a stavby rodinné rekreace - 1000 m²; - stavby na pozemcích RD a staveb rodinné rekreace - max. 1 NP + podkroví; - maximální koeficient zastavění pozemku rodinného domu a stavby rodinné rekreace - 0,3; - nutno zohlednit polohu v OP vrchního elektrického vedení; 	Kraskov - východ / Kraskov

Označení lokality	Kód druhu plochy s rozdílným způsobem využití	Základní charakteristika, podmínky využití plochy a podmínky prostorového uspořádání a ochrany krajinného rázu	Část obce - lokalita/ katastrální území
Kraskov			
Zk2	BV	Návrh obytné zástavby podél místní komunikace při východním okraji Kraskova; <ul style="list-style-type: none"> - dopravní obsluha z místní komunikace; - min. velikost pozemku pro realizaci RD a stavby rodinné rekreace - 1000 m²; - zástavba bude situována u místní komunikace a plochy zahrad směrem do volné krajiny; - stavby na pozemcích RD a staveb rodinné rekreace - max. 1 NP + podkroví; - maximální koeficient zastavění pozemku rodinného domu a stavby rodinné rekreace - 0,3; - nutno zohlednit polohu v OP vrchního elektrického vedení; 	Kraskov - východ / Kraskov
Zk3	BV	Zastavitelná plocha malého rozsahu je vymezena na jižním okraji Kraskova; <ul style="list-style-type: none"> - dopravní obsluha z místní komunikace; - min. velikost pozemku pro realizaci RD a stavby rodinné rekreace - 900 m²; - maximální koeficient zastavění pozemku rodinného domu a stavby rodinné rekreace - 0,3; - stavby na pozemcích RD a staveb rodinné rekreace - max. 1 NP + podkroví; - nutno zohlednit polohu lokality v pásmu 50 m od hranice lesa (stavby hlavní budou umístovány minimálně 15 m od hranice lesa); 	Kraskov - jih / Kraskov
Zk4 Zk5 Zk6	BV RI OS	Zastavitelné plochy vyplňují rozsáhlejší prostor obklopený stávající obytnou a rekreační zástavbou na jihozápadním okraji Kraskova; <ul style="list-style-type: none"> - dopravní obsluha z místních komunikací; - podmínkou využití celé plochy je prověření územní studií, v rámci níž bude vymezena plocha veřejného prostranství v min. rozsahu 1500 m²; - v Zk5 minimální velikost pozemku pro realizaci staveb rodinné rekreace 400 m² (vyjma již provedené parcelace), v Zk4 min. velikost pozemku pro realizaci RD a staveb rodinné rekreace 1000 m²; - maximální koeficient zastavění pozemku rodinného domu a stavby rodinné rekreace - 0,3; - stavby na pozemcích RD a staveb rodinné rekreace - max. 1 NP + podkroví; - v plochách OS výšková hladina zástavby max. 1 NP + podkroví, budou respektovány podmínky pro řešení staveb v rámci CHKO Železné hory; - bude respektována plocha vzrostlé zeleně v lokalitě Zk6; - nutno zohlednit polohu lokality v pásmu 50 m od hranice lesa (stavby hlavní budou umístovány minimálně 15 m od hranice lesa) a OP vrchního elektrického vedení a trafostanice; 	Kraskov - jihozápad / Kraskov
Zk7	TI	Navržená plocha pro ČOV; <ul style="list-style-type: none"> - vlastní ČOV bude umístěna mimo aktivní zónu záplavového území a na základě podmínek stanovených vodohospodářským orgánem; - nutno zohlednit záplavové území a aktivní zónu záplavového území, OP vrchního elektrického vedení; 	Kraskov - západně od centra / Kraskov

Označení lokality	Kód druhu plochy s rozdílným způsobem využití	Základní charakteristika, podmínky využití plochy a podmínky prostorového uspořádání a ochrany krajinného rázu	Část obce - lokalita/ katastrální území
Počátky			
Zpo1	BV	Doplnění proluky v zastavěném území na severním okraji Horních Počátek; <ul style="list-style-type: none"> - dopravní obsluha z místní komunikace; - min. velikost pozemku pro realizaci RD a stavby rodinné rekreace - 1000 m²; - stavby na pozemcích RD a staveb rodinné rekreace - max. 1 NP + podkroví; - maximální koeficient zastavění pozemku rodinného domu a stavby rodinné rekreace - 0,3; - nutno zachovat nezastavitelný pás podél vodoteče; 	Počátky - na hranici k.ú. / Horní Počátky
Zpo2	BV	Zastavitelná plocha je vymezena na východním okraji zastavěného území; <ul style="list-style-type: none"> - dopravní obsluha z místní komunikace; - plocha je určena pro max. 1 RD; - stavby na pozemcích RD a staveb rodinné rekreace - max. 1 NP + podkroví; - maximální koeficient zastavění pozemku rodinného domu a stavby rodinné rekreace - 0,3; 	Počátky - východ / Horní Počátky
Zpo3 Zpo4 Zpo5	BV BV BV	Zastavitelné plochy vymezené v prolukách zastavěného území na západním okraji zástavby; <ul style="list-style-type: none"> - dopravní obsluha ze silnice III. třídy; - min. velikost pozemku pro realizaci RD a stavby rodinné rekreace - 1000 m²; - stavby na pozemcích RD a staveb rodinné rekreace - max. 1 NP + podkroví; - stavby RD budou situovány ve východní části lokalit, ve směru do volné krajiny bude situována zeleň zahrad, je přípustná pouze jedna řada zástavby; - maximální koeficient zastavění pozemku rodinného domu a stavby rodinné rekreace - 0,3; - nutno zohlednit OP silnice III. třídy; 	Počátky - západ / Horní Počátky
Zpo6	DS	Navržené parkoviště v Nouzově	Nouzov - jihozápad / Dolní Počátky

Označení lokality	Kód druhu plochy s rozdílným způsobem využití	Základní charakteristika, podmínky využití plochy a podmínky prostorového uspořádání a ochrany krajinného rázu	Část obce - lokalita/ katastrální území
Proseč			
Zpr2	BV	Zastavitelná plocha je vymezena v proluce zastavěného území; <ul style="list-style-type: none"> - dopravní obsluha ze stávající komunikace, popř. přes stávající plochu ZV; - min. velikost pozemku pro realizaci RD a stavby rodinné rekreace - 1000 m²; - stavby na pozemcích RD a staveb rodinné rekreace - max. 1 NP + podkroví; - maximální koeficient zastavění pozemku rodinného domu a stavby rodinné rekreace - 0,3; 	Proseč - východně od centra / Proseč u Seče

Označení lokality	Kód druhu plochy s rozdílným způsobem využití	Základní charakteristika, podmínky využití plochy a podmínky prostorového uspořádání a ochrany krajinného rázu	Část obce - lokalita/ katastrální území
Proseč			
Zpr3 Zpr4	BV BV	<p>Zastavitelné plochy vymezené podél silnice II. třídy na východním okraji zástavby;</p> <ul style="list-style-type: none"> - dopravní obsluha ze silnice II. třídy; - min. velikost pozemku pro realizaci RD a stavby rodinné rekreace - 1000 m²; - stavby na pozemcích RD a staveb rodinné rekreace - max. 1 NP + podkroví; - stavby RD budou situovány při silnici II. třídy, ve směru do volné krajiny bude situována zeleň zahrad, je přípustná pouze jedna řada zástavby; - maximální koeficient zastavění pozemku rodinného domu a stavby rodinné rekreace - 0,3; - u části lokality při silnici II. třídy bude v další fázi řízení doloženo nepřekročení hygienických limitů hluku ze silničního provozu u umísťovaných chráněných vnitřních prostorů a chráněných venkovních prostorů staveb (obytná zástavba), v případě předpokládaného překročení hygienických limitů stanovených pro hluk budou navržena a následně realizována odpovídající protihluková opatření - nutno zohlednit OP silnice II. třídy; 	Proseč - východ / Proseč u Seče

Označení lokality	Kód druhu plochy s rozdílným způsobem využití	Základní charakteristika, podmínky využití plochy a podmínky prostorového uspořádání a ochrany krajinného rázu	Část obce - lokalita/ katastrální území
Ústupy			
Zu1	RI	<p>Plocha malého rozsahu na východní hranici chatové kolonie;</p> <ul style="list-style-type: none"> - dopravní obsluha přes plochy stabilizované stejné funkce; - max. 1 objekt rodinné rekreace; - stavby max. 1 NP + podkroví; - maximální koeficient zastavění pozemku rodinného domu a stavby rodinné rekreace - 0,2; 	Ústupy - chatová osada / Proseč u Seče
Zu2	RX	<p>Návrh golfového hřiště;</p> <ul style="list-style-type: none"> - dopravní obsluha z místní komunikace; - v lokalitě bude rezervována plocha pro realizaci kapacitního veřejného parkoviště pro potřeby okolní rekreační zástavby a pro návštěvníky rekreačního území, a to ve vazbě na stávající místní komunikaci; - výšková hladina zástavby max. 1 NP + podkroví, budou respektovány podmínky pro řešení staveb v rámci CHKO Železné hory; - maximální koeficient zastavění (budovy, zpevněné plochy včetně parkovišť) - 0,3; 	Ústupy / Proseč u Seče
Zu3 Zu4	OS OS	<p>Zastavitelné plochy pro realizaci sportoviště na severozápadním a západním okraji zastavěného území;</p> <ul style="list-style-type: none"> - dopravní obsluha z místních komunikací; - kromě hygienického zázemí zde nebudou situovány žádné budovy; - výšková hladina zástavby max. 1 NP + podkroví, budou respektovány podmínky pro řešení staveb v rámci CHKO Železné hory; - minimální podíl zeleně v každé z obou zastavitelných ploch - 0,6; - nutno zohlednit polohu lokality Zu3 v pásmu 50 m od hranice lesa (stavby hlavní budou umísťovány minimálně 15 m od hranice lesa); 	Ústupy / Proseč u Seče

Označení lokality	Kód druhu plochy s rozdílným způsobem využití	Základní charakteristika, podmínky využití plochy a podmínky prostorového uspořádání a ochrany krajinného rázu	Část obce - lokalita/ katastrální území
Ústupky			
Zu5	RI	Plocha malého rozsahu v severovýchodním cípu uskupení chat v lesním komplexu na JV okraji č.o. Ústupky; <ul style="list-style-type: none"> - max. 1 objekt rodinné rekreace; - stavby max. 1 NP + podkroví; - maximální koeficient zastavění pozemku rodinného domu a stavby rodinné rekreace - 0,2; 	Ústupky - chatová osada / Proseč u Seče
Zu6	RI	Funkční scelení a půdorysné doplnění stávající chatové osady v lesním komplexu na východním okraji zastavěného území č.o. Ústupky; <ul style="list-style-type: none"> - dopravní obsluha z místní komunikace; - max. 1 objekt rodinné rekreace; - stavby max. 1 NP + podkroví; - maximální koeficient zastavění pozemku rodinného domu a stavby rodinné rekreace - 0,15; 	Ústupky - chatová osada / Proseč u Seče

Označení lokality	Kód druhu plochy s rozdílným způsobem využití	Základní charakteristika, podmínky využití plochy a podmínky prostorového uspořádání a ochrany krajinného rázu	Část obce - lokalita/ katastrální území
Žďárec u Seče			
Zz1	BV	Plocha většího je vymezena mezi zastavěným územím a silnicí II. třídy; <ul style="list-style-type: none"> - dopravní obsluha z místní komunikace, příp. silnice II. třídy; - min. velikost pozemku pro realizaci RD a stavby rodinné rekreace - 1000 m²; - stavby max. 1 NP + podkroví; - maximální koeficient zastavění pozemku rodinného domu a stavby rodinné rekreace - 0,3; - u části lokality při silnici II. třídy bude v další fázi řízení doloženo nepřekročení hygienických limitů hluku ze silničního provozu u umístěných chráněných vnitřních prostorů a chráněných venkovních prostorů staveb (obytná zástavba), v případě předpokládaného překročení hygienických limitů stanovených pro hluk budou navržena a následně realizována odpovídající protihluková opatření; - bude zachován min. odstup 20 m pro umístění RD od plochy Zz6; - nutno zohlednit OP silnice II. a III. třídy, pásmo 50 m od hranice lesa (stavby hlavní budou umístěny minimálně 15 m od hranice lesa); - umístění staveb v bezpečnostním pásmu VTL plynovodu bude řešeno s ohledem na zajištění bezpečného odstupu těchto staveb od zařízení VTL plynovodu a v souladu s podmínkami stanovenými provozovatelem; 	Žďárec u Seče - sever / Žďárec u Seče

Označení lokality	Kód druhu plochy s rozdílným způsobem využití	Základní charakteristika, podmínky využití plochy a podmínky prostorového uspořádání a ochrany krajinného rázu	Část obce - lokalita/ katastrální území
Žďárec u Seče			
Zz2	BV	<p>Plocha je vymezena mezi zastavěným územím a silnicí II. třídy;</p> <ul style="list-style-type: none"> - dopravní obsluha z místní komunikace, příp. silnice II. třídy; - min. velikost pozemku pro realizaci RD a stavby rodinné rekreace - 1000 m²; - stavby max. 1 NP + podkroví; - maximální koeficient zastavění pozemku rodinného domu a stavby rodinné rekreace 0,3; - u části lokality při silnici II. třídy bude v další fázi řízení doloženo nepřekročení hygienických limitů hluku ze silničního provozu u umístovaných chráněných vnitřních prostorů a chráněných venkovních prostorů staveb (obytná zástavba), v případě předpokládaného překročení hygienických limitů stanovených pro hluk budou navržena a následně realizována odpovídající protihluková opatření; - nutno zohlednit OP silnice III. třídy; - umístování staveb v bezpečnostním pásmu VTL plynovodu bude řešeno s ohledem na zajištění bezpečného odstupu těchto staveb od zařízení VTL plynovodu a v souladu s podmínkami stanovenými provozovatelem; 	Žďárec u Seče - sever / Žďárec u Seče
Zz2a	ZS	<p>Navržená plocha soukromé zeleně;</p> <ul style="list-style-type: none"> - v ploše je nepřijatelná realizace budov; - umístování staveb v bezpečnostním pásmu VTL plynovodu bude řešeno s ohledem na zajištění bezpečného odstupu těchto staveb od zařízení VTL plynovodu a v souladu s podmínkami stanovenými provozovatelem; 	Žďárec u Seče - sever / Žďárec u Seče
Zz3	BV	<p>Plocha malého rozsahu při severozápadní hranici zastavěného území;</p> <ul style="list-style-type: none"> - dopravní obsluha z místní komunikace po hranici zastavěného území či přes plochy stabilizované; - min. velikost pozemku pro realizaci RD a stavby rodinné rekreace - 1000 m²; - stavby max. 1 NP + podkroví; - maximální koeficient zastavění pozemku rodinného domu a stavby rodinné rekreace - 0,3; 	Žďárec u Seče - severozápad / Žďárec u Seče
Zz4	OS	<p>Zastavitelná plocha pro realizaci sportoviště na severozápadním okraji zastavěného území;</p> <ul style="list-style-type: none"> - dopravní obsluha z místní komunikace; - výšková hladina zástavby max. 1 NP + podkroví, budou respektovány podmínky pro řešení staveb v rámci CHKO Železné hory; - maximální koeficient zastavění - 0,1; - minimální podíl zeleně - 0,3; 	Žďárec u Seče - severozápad / Žďárec u Seče
Zz5	VX	<p>Plocha je vymezena jižně od zastavěného území Žďárce u Seče;</p> <ul style="list-style-type: none"> - dopravní obsluha z místní komunikace; - určeno max. pro 1 obytný objekt jako stavbu hlavní v areálu zemědělské malovýroby; - výšková hladina zástavby max. 1 NP + podkroví, budou respektovány podmínky pro řešení staveb v rámci CHKO Železné hory; - maximální koeficient zastavění - 0,3; - nutno zohlednit OP silnice III. třídy; - nutno zohlednit pásmo 50 m od hranice lesa (stavby hlavní budou umístovány minimálně 15 m od hranice lesa); 	Žďárec u Seče - jih / Žďárec u Seče
Zz6	TI	<p>Navržená plocha pro ČOV;</p> <ul style="list-style-type: none"> - nutno zohlednit polohu v pásmu 50 m od hranice lesa (stavby hlavní budou umístovány minimálně 15 m od hranice lesa); 	Žďárec u Seče - sever / Žďárec u Seče

3.4 VYMEZENÍ PLOCH PŘESTAVBY

V rámci ploch přestavby je nutno respektovat limity využití území vyplývající ze zvláštních právních předpisů a rozhodnutí.

Označení lokality	Kód druhu plochy s rozdílným způsobem využití	Základní charakteristika, podmínky využití plochy a podmínky prostorového uspořádání a ochrany krajinného rázu	Část obce - lokalita/katastrální území
Seč			
Ps1	OV	<p>Plocha přestavby je vymezena na ploše parkoviště ve vazbě na stávající objekt HZS, <u>v ploše je uvažována mimo jiné realizace stanice zdravotnické záchranné služby;</u></p> <ul style="list-style-type: none"> - dopravní obsluha ze stávajícího sjezdu na silnici II. třídy; - minimálně 70 % plochy je nutno ponechat pro potřeby parkování vozidel, tj. jako veřejné parkoviště; 	Seč - u HZS / Seč

4. KONCEPCE VEŘEJNÉ INFRASTRUKTURY, VČETNĚ PODMÍNEK PRO JEJÍ UMÍSTOVÁNÍ, VYMEZENÍ PLOCH A KORIDORŮ PRO VEŘEJNOU INFRASTRUKTURU, VČETNĚ STANOVENÍ PODMÍNEK PRO JEJICH VYUŽITÍ

4.1 OBČANSKÉ VYBAVENÍ A VEŘEJNÁ PROSTRANSTVÍ

Součástí veřejné infrastruktury jsou plochy občanského vybavení např. pro vzdělávání, zdravotnictví, sociální péči, administrativně-správní a církevní účely. Tyto plochy je nutno ve struktuře města hájit a přednostně využívat pro veřejné účely. Jejich komerční využívání musí být v souladu s tímto zájmem a v návaznosti na něj (např. zajištění kulturního vyžití obyvatel, služby související a doplňkové apod.). Územním plánem jsou jako **Plochy občanského vybavení - veřejná infrastruktura - OV** samostatně vymezeny zejména plochy stabilizované - tj. stávající areály školních, předškolních a jiných výchovně-vzdělávacích zařízení (areál ZŠ a pobočky ZUŠ vč. multifunkčního sportovního hřiště v Seči, areál MŠ Seč), sociální a zdravotní péče (vč. dvou domovů pro seniory v Seči a areálu zámku v Hoješíně, využívaného pro sociálně-charitativní služby), správy a údržby města (vč. sečského zámku s navazujícími plochami coby sídla MěÚ a provozního zázemí města, obecních objektů v Kraskově, Počátkách, Prosičce a Hoješíně), státní správy a dalších veřejných institucí, specifické zázemí složek ochrany obyvatelstva (areál HZS v Seči a hasičské zbrojnice SDH v Seči, Žďárci u Seče, Kraskově, Hoješíně a Počátkách), kulturně-společenských a církevních zařízení (dva kostely v Seči). S funkcí OV je územním plánem nově navržena 1 plocha přestavby - Ps1, a to pro nové zázemí SDH v sousedství stávajícího areálu HZS (se zachováním významné funkce veřejného parkování v rámci této plochy) - viz Hlavní výkres.

Pozemky a stavby občanského vybavení veřejného charakteru menšího rozsahu, nespécifické (administrativa), popř. multifunkční povahy jsou nebo mohou být součástí též jiných ploch s rozdílným způsobem využití (zejména SM, OM, OX, OS, OH, BI, BH, BV, RH, PV a ZV). Také v tomto případě je nutná jejich ochrana. V Seči je nejvíce samostatně funkčně nevymezených zařízení občanské vybavenosti veřejného charakteru (tj. mimo plochy OV) zastoupeno v rámci stabilizovaných ploch s funkcemi *Plochy smíšené obytné - městské* - SM (zdravotní středisko, pošta, informační centrum, knihovna) a *Plochy občanského vybavení - specifické* - OX (sanatorium pro duševně nemocné, centrum pro mládež apod.).

Požadavky na rozšíření sítě zařízení občanského vybavení (tj. veřejné infrastruktury) vyplývající z potřeb rozvoje města je možno uspokojit jak jejich umístěním v rámci konkrétně vymezené plochy přestavby Ps1, tak i v rámci stávajících areálů a zařízení ve stabilizovaných plochách OV a OX, popř. SM a OM. Tato funkce může být též součástí jiných ploch s rozdílným

způsobem využití (stabilizovaných a zastavitelných ploch), je-li v souladu s hlavním, přípustným či podmíněně přípustným využitím dané funkční plochy.

Mimo plochy OV jsou územním plánem samostatně vymezeny též další plochy občanského vybavení, které zahrnují či mohou zahrnovat i objekty odpovídající svým charakterem veřejné infrastruktuře:

Plochy občanského vybavení - tělovýchovná a sportovní zařízení - OS - V ÚP jsou zastoupeny jednak stabilizovanými plochami (v Seči např. venkovní hřiště na sídlišti, tenisový areál v chatové osadě pod Bučinou, venkovní plocha pro sport u autokempu, fotbalová hřiště v Kraskově, Hoješíně a Počátkách, menší venkovní sportoviště v č.o. Ústupky). Rozšíření stávajících a doplnění nových ploch a zařízení tohoto typu je v ÚP umožněno návrhem zastavitelných ploch s funkcí OS v několika částech řešeného území (Zs10, Zs11 v Seči, Zk6 v Kraskově, Zu3 a Zu4 v Ústupkách a Zz4 ve Žďarci u Seče);

Plochy občanského vybavení - komerční zařízení malá a střední - OM (zahrnující např. obchodní, stravovací a ubytovací zařízení, provozovny nevýrobních služeb apod.) jsou v řešeném území v hojně míře zastoupeny jako stabilizované (v Seči, Kraskově, Hoješíně, Dolní Vsi a Ústupkách), nově navržené pak jsou 2 zastavitelné plochy OM v Seči - Zs8 a Zs9 (se zachováním významného podílu parkování);

Plochy občanského vybavení - specifické - OX - zahrnují výhradně stávající, vesměs rozlehlé areály s původní i navrhovanou multifunkční povahou (zařízení typu občanského vybavení veřejného, komerčního i sportovně-rekreačního, hromadné pobytové rekreace apod.); další plošný rozvoj této funkce již územním plánem není umožněn, za žádoucí prioritu ÚP považuje nalezení adekvátního využití stávajících areálů v mezích flexibilněji stanovených regulativů ÚP;

Plochy občanského vybavení - hřbitovy - OH - jsou ve ř.ú. zastoupeny pouze jako stabilizované (hřbitov v Seči u kostela sv. Štěpána, menší hřbitovy v Proseči a Hoješíně a dochovaná část židovského hřbitova v Horní Vsi);

Plochy občanského vybavení budou respektovány v souladu s jejich hlavním, resp. přípustným a podmíněně přípustným využitím.

Jako **Plochy veřejných prostranství - PV** a **Plochy veřejných prostranství - veřejná zeleň - ZV** jsou územním plánem funkčně vymezeny veřejně přístupné plochy, které mají významnou prostorotvornou, komunikační, a v případě zeleně i ozdravnou funkci - tedy náměstí, návěsí a uliční prostory v zastavěném území, či významnější plochy zeleně (v Seči vč. parku na hlavním náměstí, pohledově a urbanisticky cenných ploch zeleně u zámku, sídlištní zeleně a dalších parčíků či důležitých pásů veřejné zeleně, v menších č.o. vázaných hlavně na veřejná prostranství návěsího typu). Tyto funkce často bezprostředně navazují na objekty, areály, resp. plochy občanského vybavení. Uvnitř funkčních ploch PV a ZV je nutná ochrana stávající zeleně, mimo hlavní dopravní tahy je u PV nezbytná zejména podpora funkce obytných ulic. Zvláštní důraz je zde kladen na úpravy veřejných prostranství v urbanisticky hodnotných a pohledově exponovaných lokalitách. Kromě vymezení stabilizovaných ploch PV a ZV je plošný rozvoj veřejné zeleně územním plánem navržen v podobě rozsáhlé zastavitelné plochy s funkcí ZV - Zs15, a to s cílem umožnit plynulý přechod ze sídlištní zeleně do rekreační oblasti u sečské přehrady - viz kapitola 3.2 a 3.3. V rámci větších obytných zastavitelných ploch budou v navazujících dokumentacích (vč. regulačního plánu a územních studií stanovených v ÚP) navrжены dostatečné plochy veřejných prostranství za účelem zvýšení celkové kvality bydlení a ozdravné funkce prostředí.

4.2 DOPRAVA

Územní plán Seč obsahuje následující navržené dopravní prvky, opatření a principy v řešeném území:

Doprava silniční

Tranzitní doprava

Územní plán ve funkci DS - **Plochy dopravní infrastruktury - silniční** stabilizuje stávající silniční komunikace s regionálním a lokálně-regionálním významem, tj. všechny zastoupené silnice II. a III. třídy.

Dopravní připojení návrhových ploch u silnic II. třídy bude přednostně řešeno pomocí silnic nižších tříd, místních komunikací či stávajících připojení na silnice II. třídy.

Místní doprava

V rámci rozvojových lokalit budou umístovány komunikace pro vnitřní obsluhu území, a to v souladu s příslušnými předpisy a normami dle daného účelu, resp. prodlouženy místní komunikace, které naváží na stávající dopravní systém. Způsob napojení je nutno řešit v souvislosti se způsobem zástavby jednotlivých lokalit (zejména těch rozsáhlejších), prioritně však ve snaze eliminovat přímé napojení na silnice II. třídy. Vedení místních komunikací uvnitř lokalit bude odvislé od konkrétního zastavovacího plánu a provedené parcelace a bude předmětem řešení navazujících dokumentací (vč. případných územních studií požadovaných v ÚP).

Žádoucí je též zlepšení kvality některých komunikací a odstranění dílčích dopravních závad, především na úsecích v rámci zastavěného území (např. zlepšení rozhledových a šířkových poměrů aj.), zejména uvnitř areálů individuální a hromadné pobytové rekreace. Územní plán navrhuje např. rekonstrukci jediné využitelné příjezdové komunikace do č.o. Přemilov (od rekreačního střediska Tesla těsně za hranici ř.ú.), po které je zároveň vedena značená cyklotrasa č. 4115 a modrá turistická trasa.

Stabilizované *Plochy dopravní infrastruktury - silniční DS* vymezené tímto dokumentem v Hlavním výkrese budou respektovány, vč. ochranných pásem silnic. Budou respektovány *Plochy veřejných prostranství - PV* (místní komunikace včetně zklidněných pro vnitřní obsluhu zejména obytných zón);

Doprava v klidu

- stávající mimouliční parkoviště jsou v ÚP stabilizována s funkcí *DS1 - Plochy dopravní infrastruktury - silniční - parkoviště*;
- stávající řadové garáže (v centru Seče) jsou v ÚP vyznačeny jako stabilizovaná funkce *DS2 - Plochy dopravní infrastruktury - silniční - garáže*;
- řešení dopravy v klidu v zastavitelných plochách nebo plochách přestavby bude součástí regulačního plánu, územních studií nebo dokumentací pro navazující řízení;
- dostatečné plochy pro parkování a odstavení osobních vozidel je nutno dimenzovat u všech potenciálních cílů dopravy, tj. u obytných staveb, výrobních a administrativních zařízení, škol a dalších zařízení občanské vybavenosti;

V územním plánu jsou formou zastavitelných ploch samostatně navržena tato nová mimouliční parkoviště s funkcí *DS1 - Plochy dopravní infrastruktury - silniční - parkoviště*:

- odstavné parkoviště při silnici II/340 na okraji chatové oblasti JZ od Seče (Zs14);
- odstavné parkoviště u sečské přehrady na SZ okraji Dolní Vsi v k.ú. Hoješín (Zh11);
- menší odstavné parkoviště v chatové osadě na severním okraji Horní Vsi v k.ú. Hoješín (Zh10);
- menší odstavné parkoviště v chatové osadě Nouzov SZ od Počátek (ZPo6);

S ponecháním významného počtu veřejných parkovacích stání (tj. nad rámec potřeby umístovaných zařízení) územní plán počítá též v navržených zastavitelných plochách Zs9 (s funkcí *OM*) a Zu2 (*RX*), i v rámci plochy přestavby Ps1 s funkcí *OV* (primárně určena pro rozšíření veřejné infrastruktury - občanského vybavení - zázemí *SDH*).

Doprava nemotorová - cyklistická, cykloturistická

Územní plán respektuje stávající cyklostezky, cyklistické komunikace a značené cyklotrasy v řešeném území. Nově je pro cyklodopravu a cykloturismus formou liniového prvku v ÚP navržena

- „komunikace pro pěší a cyklisty“ - západně podél silnice II/340 od domova seniorů v Seči po odbočku místní komunikace směr Horní Ves v lokalitě Na Předělu (s využitím stávajícího průseku lesa v trase elektrického vedení VN), tj. v návaznosti na stávající obdobnou komunikaci od sečské základní školy k domovu seniorů a v souběhu se značenými cyklotrasami č. 1 a 4111;

Doprava nemotorová - pěší

Územní plán respektuje stávající značené turistické trasy a naučné stezky v řešeném území a funkčně umožňuje doplnění chodníků (popř. komunikací pro pěší a cyklisty) v potřebných úsecích. V koordinaci se zklidňováním silniční dopravy je z pohledu ÚP žádoucí též posilování funkce obytných

ulic (popř. vytváření pěších zón), zvyšování jejich bezbariérovosti apod. Z prvků, posilujících průchodnost a rekreační využitelnost území pro chodce, ÚP samostatně liniově navrhuje realizaci

- „komunikace pro pěší a cyklisty“ - západně podél silnice II/340 od domova seniorů v Seči po odbočku místní komunikace směr Horní Ves v lokalitě Na Předělu (s využitím stávajícího průseku lesa v trase elektrického vedení VN), tj. v návaznosti na stávající obdobnou komunikaci od sečské základní školy k domovu seniorů (viz též výše);

Veřejná hromadná doprava

V navazujících dokumentacích na řešení dopravní infrastruktury a veřejných prostranství budou zohledněny požadavky hromadné dopravy (autobusové zastávky, zálivy apod.). ÚP respektuje stávající autobusové zastávky, a to převážně v rámci ploch *DS*, popř. *PV*, *OV* či *OM* aj.

Doprava letecká

Územním plánem nejsou vymezeny žádné plochy pro leteckou dopravu, která na řešeném území není přímo plošně zastoupena. Respektován je vzdušný prostor pro létání v malých a přízemních výškách v jihozápadní polovině řešeného území.

4.3 ZÁSOBOVÁNÍ VODOU

Koncepce zásobování vodou vychází ze stávajícího stavu, územním plánem je navrhováno:

- č.o. Seč, Kraskov, Žďárec u Seče, Hoješín (včetně Horní a Dolní Vsi a Leškovy Hůrky), Ústupky budou i nadále zásobovány vodou ze skupinového vodovodu Heřmanův Městec - Seč. V těchto částech obce bude zachován stávající způsob zásobování vodou, nevyhovující úseky vodovodní sítě budou rekonstruovány (včetně hlavních vodovodních řadů a přívaděčů) a v rámci navržených rozvojových lokalit budou realizovány nové vodovodní řady;
- č.o. Proseč, Počátky - navrhuje se realizace vodovodu napojením na skupinový vodovod Heřmanův Městec - Seč;
- č.o. Prosíčka - bude zachován individuální způsob zásobování vodou, výhledově by přicházelo v úvahu napojení na skupinový vodovod Heřmanův Městec - Seč od Proseče;

Zásobování požární vodou

- zásobování požární vodou je zajištěno ze skupinového vodovodu pomocí požárních hydrantů v souladu s příslušnými normami - v Seči, Hoješíně, Kraskově a Žďarci u Seče. Dostatečná požární zásoba je zajištěna ve stávajících vodojemech. Pro potřeby požární vody budou dále využívány požární nádrže v Seči, Proseči, Prosíčkách a Žďarci u Seče. Jako s dalším zdrojem požární vody se počítá s vodní nádrží Seč;
- pro uvažovanou výstavbu v rámci rozvojových lokalit bude zajištěn dostatečný zdroj požární vody a adekvátní příjezdové komunikace pro požární vozidla podle platných předpisů a norem;

Nouzové zásobení obyvatelstva pitnou vodou v krizových situacích

- systém zásobování vodou Seče je propojen se systémem zásobování Heřmanoměstecka se zdroji v Klešicích; V případě narušení dopravního systému bude do Seče, Kraskova, Žďarce u Seče, Hoješína (včetně Horní a Dolní Vsi a Leškovy Hůrky) a do Počátek dovážena pitná voda cisternami z podzemních zdrojů Heřmanův Městec - Klešice;
- v Ústupkách, Proseči a Prosíčce budou obyvatelé zásobováni vodou balenou;
- užitková voda bude brána z lokálních studní;

4.4 ODVEDENÍ A ČIŠTĚNÍ ODPADNÍCH VOD

Koncepce odkanalizování a čištění odpadních vod u vychází ze stávajícího stavu, územním plánem je navrhováno:

- č.o. Seč - předpokládá se zachování stávající koncepce odvádění odpadních vod a jejich následné vyčištění na ČOV Seč. Navrhuje se vybudování kanalizačního systému v rámci rozvojových lokalit;
- č.o. Hoješín (včetně Horní a Dolní Vsi a Leškovy Hůrky), Ústupky - navrhuje se realizace systému odkanalizování celé oblasti v okolí přehradní nádrže s čerpáním odpadních vod na ČOV Seč;
- č.o. Kraskov, Žďárec u Seče - navrhuje se realizace oddílné kanalizace s následným čištěním v centrální ČOV, pro niž jsou v obou sídlech navrženy konkrétní zastavitelné plochy;
- č.o. Proseč, Prosíčka, Počátky - ÚP navrhuje individuální likvidaci odpadních vod; koncepční řešení v podobě oddílné kanalizace zakončené čistírnou odpadních vod je výhledově přípustné, budou-li pro to vhodné ekonomické a technické podmínky;
- V souvislosti s navrženým řešením je navrhována intenzifikace ČOV Seč;
- Srážkové vody budou likvidovány v souladu s oborovými právními předpisy;

4.5 ZÁSOBOVÁNÍ ELEKTRICKOU ENERGIÍ

Koncepce zásobování elektrickou energií vychází ze stávajícího stavu. Územním plánem je navrhováno:

- požadovaný výkon pro rozvojové plochy zajistit stávajícím primérním vedením o napětí 35 kV ze stávajících trafostanic; Stávající rozvodná síť bude podle možností a požadavků na výkon posílena (v případě potřeby budou realizovány nové trafostanice);
- stávající vrchní rozvodná síť bude podle možností a požadavků na výkon postupně kabelizována;
- budou respektována stávající zařízení a ochranná pásma;

4.6 TELEKOMUNIKACE A RADIOKOMUNIKACE

Koncepce telekomunikační a radiokomunikační sítě vychází ze stávajícího stavu a není navrhována její změna. Územním plánem je navrhováno:

- telekomunikační a radiokomunikační síť bude rozšiřována, případně kabelizována v souvislosti s rozvojovými potřebami města;
- budou respektována stávající zařízení a ochranná pásma;

4.7 ZÁSOBOVÁNÍ PLYNEM

Koncepce zásobování plynem, vzhledem k plynofikaci většiny urbanizovaného území, vychází ze stávajícího stavu. Územním plánem je navrhováno:

- rozvoj plynovodní sítě v souvislosti s navrhovanou zástavbou;
- územní plán respektuje a upřesňuje koridor pro umístění propojovacího plynovodu VTL s tlakem nad 40 barů Olešná - Kudowa-Zdrój s označením KT1, v souladu s nadřazenou dokumentací (ZÚR Pardubického kraje ve znění Aktualizace č. 1);

- trasa plánovaného propojovacího plynovodu VTL s tlakem nad 40 barů bude vedena v rámci vymezeného koridoru mimo Chráněné ložiskové území Běstvína;
- jakékoli změny využití území včetně umístování staveb a změn staveb v rámci koridoru KT1 nesmí znemožnit nebo podstatným způsobem ztížit budoucí případnou stavbu propojovacího plynovodu;
- ÚP Seč vymezuje propojovací plynovod VTL s tlakem nad 40 barů Olešná - Kudowa-Zdrój jako veřejně prospěšnou stavbu (VPS) s možností vyvlastnění - pod označením VT1;
- budou respektována stávající zařízení, ochranná a bezpečnostní pásma;
- souběžně s využíváním plynu pro vytápění je doporučeno, například pro předešlév teplé vody užitkové, využívat i sluneční energii, popř. další alternativní zdroje energie;

4.8 NAKLÁDÁNÍ S ODPADY

Koncepce nakládání s odpady v řešeném území vychází ze stávajícího stavu a není navrhována její změna. Územním plánem je navrhováno:

- nebude založena žádná skládka;
- dočasné shromažďování komunálního odpadu (vč. tříděného) na sběrných místech je za stanovených podmínek funkčně umožněno ve vhodných stabilizovaných plochách (zejména veřejných prostranství - PV, ZV, ale i např. SM, OV, OM, OX, BH, RH) v rámci technické infrastruktury pro obsluhu řešeného území (dle kap. 6);
- dočasné shromažďování objemného, nebezpečného a tříděného komunálního odpadu apod. je za stanovených podmínek funkčně umožněno i v rámci dalších vhodných ploch s výrobní funkcí (VL, VZ);
- stávající sběrný dvůr je v ÚP respektován a je vymezen jako stabilizovaná funkce *Plochy občanského vybavení - veřejná infrastruktura - OV*;
- biologicky rozložitelný odpad bude i nadále ukládán v ploše severně od zastavěného území Seče, územním plánem zařazené do funkce (*Plochy smíšené nezastavěného území - specifické - NSx*);

5. KONCEPCE USPOŘÁDÁNÍ KRAJINY, VČETNĚ VYMEZENÍ **PLOCH S ROZDÍLNÝM ZPŮSOBEM VYUŽITÍ**, PLOCH **ZMĚN V KRAJINĚ** A STANOVENÍ PODMÍNEK PRO **ZMĚNY V JEJICH VYUŽITÍ**, ÚZEMNÍ SYSTÉM EKOLOGICKÉ STABILITY, PROSTUPNOST KRAJINY, PROTIEROZNÍ OPATŘENÍ, OCHRANU PŘED POVODŇEMI, REKREACI, DOBÝVÁNÍ **LOŽISEK** NEROSTNÝCH SUROVIN APOD.

5.1 KONCEPCE ŘEŠENÍ KRAJINY

Řešení ÚP zohledňuje polohu řešeného území v CHKO Železné hory - nutnost skloubit požadavky na hospodářské využívání krajiny s požadavky na ochranu jejích přírodních funkcí včetně zlepšení podmínek pro prostupnost krajiny i pro její rekreační využívání.

Územním plánem je respektována poloha řešeného území ve dvou oblastech krajinného typu - dle ZÚR Pardubického kraje (lesozemědělská a lesní krajina).

Koncepce řešení krajiny umožňuje postupné zvýšení ekologické stability prostředí a zkvalitnění krajinného rázu. Ten je typický členitým reliéfem a střídající se mozaikou zemědělských a lesních ploch. Územním plánem jsou respektovány a dále rozvíjeny přírodně-krajinářské hodnoty řešeného území. Koncepce rozvoje krajiny stanovená územním plánem umožní realizaci nových a ochranu stávajících prvků územního systému ekologické stability. Je maximálně zohledněna ochrana zemědělské půdy a pozemků určených k plnění funkcí lesa, umožněna jsou protierozní a protipovodňová opatření.

Neurbanizované území je rozděleno na následující krajinné funkční plochy, pro které jsou stanoveny podmínky využití v kap. 6.:

- **Plochy zemědělské - NZ** - plochy s dominantně zemědělskou funkcí s převažující formou intenzivnějšího hospodaření (na orné půdě) a možným zastoupením trvalých travních porostů i nezemědělských přírodních prvků (rozptýlená a liniová zeleň apod.). V řešeném území tyto plochy zabírají prostory především v návaznosti na zastavěné území;
- **Plochy lesní - NL** - v řešeném území jsou zastoupeny lesy hospodářskými, ochrannými i lesy zvláštního určení, plochy NL jsou vymezeny zejména na plochách PUPFL. Tyto plochy jsou soustředěny rovnoměrně v celém řešeném území;
- **Plochy přírodní - NP** - v nichž je dominantním požadavkem ochrana přírody a krajiny. Jsou v řešeném území zastoupeny navrženými plošnými prvky ÚSES (nadregionální, regionální a lokální biocentra), lokalitami soustavy Natura 2000 - EVL, národní přírodní památkou, přírodní rezervací a I. zónou CHKO Železné hory. V režimu *Ploch přírodních - NP* budou po svém konkrétním plošném vymezení dle příslušných šířkových parametrů využívány i liniové prvky ÚSES - biokoridory, v ÚP zatím obsažené v rámci koridorů pro vymezení prvků ÚSES na jiných funkčních plochách formou „překryvné funkce“ k funkcím stávajícím;
- **Plochy smíšené nezastavěného území - přírodní, zemědělské - NSpz** - zemědělské plochy s polyfunkčním využitím území. Přírodní ekosystémy jsou v rovnocenném postavení s hospodářským využíváním. Jsou vymezeny především v nivách vodních toků a v návaznosti na lesní pozemky, dále jde o plochy se vzrostlou krajinnou zelení, s výraznějším zastoupením keřových porostů apod.;
- **Plochy smíšené nezastavěného území - specifické - NSx** - plochy využívané k ukládání biologicky rozložitelného odpadu, vymezené severně od zastavěného území Seče;
- **Plochy vodní a vodohospodářské - W** - v řešeném území jsou zastoupeny vodními toky a vodními plochami. Funkčně je v ÚP Seč umožněna realizace vodních ploch a toků v rámci většiny ploch s rozdílným způsobem využití;
- **Plochy vodní a vodohospodářské - specifické - W1** - plocha, kde je trasován trubní přivaděč přivádějící vodu do vodní elektrárny;
- **Plochy zeleně - soukromá a vyhrazená - ZS** - jedná se především o soukromé plochy zahrad s významným zastoupením vzrostlé zeleně, v terénně problematických lokalitách a na přechodu do volné krajiny;
- **Plochy rekreace - na plochách přírodního charakteru - RN** - jedná se o plochy v přímé návaznosti na vodní nádrž Seč sloužící pro nepobytovou rekreaci (rekreační louky, pláže);
- **Plochy rekreace - specifické - RX** - jedná se o nezastavitelnou část navrženého golfového areálu s přípustností pouze terénních úprav bez doprovodných staveb zázemí (K1);

Plochy změn v krajině

Územní plán navrhuje následující plochu změny v krajině:

K1 - nezastavitelná část navrženého golfového areálu ve funkci *RX*, v rámci K1 s přípustností pouze terénních úprav bez doprovodných staveb zázemí;

Další navrhovaná opatření

- obnova tradice solitérních stromů v krajině (zviditelnění rozcestí, hranic pozemků apod., vhodné dlouhověké dřeviny - lípa, javor, dub), přitom budou respektovány stávající významné stromy a skupiny stromů, které spoluvytvářejí charakter krajiny;
- doplnění liniové zeleně (interakční prvky) podél komunikačních systémů včetně účelových cest;
- šetrné hospodaření na zemědělských pozemcích s upřednostněním extenzivních forem (zejména v plochách *NSpz*), respektování niv vodotečí, ochranné zatravnění pozemků - zejména ve vazbě na zastavěné území;
- ochrana vodních zdrojů nacházejících se v řešeném území a respektování přístupu k vodotečím, ochrana melioračních zařízení;

5.2 PROSTUPNOST KRAJINY

Územní plán respektuje stávající cestní síť propojující krajinu, určenou pro zpřístupnění zemědělských a lesních pozemků. Kromě významu pro dopravní obsluhu území mají tyto komunikace také významný dopad na ochranu zemědělské půdy proti vodní a větrné erozi. Cestní síť je nutno doplnit doprovodnými porosty. Prostupnost krajiny je žádoucí dále zvýšit zkvalitněním (obnovou) většiny existujících účelových komunikací - formou rehabilitací lesních a polních cest, jejichž parcely jsou nadále zaneseny v katastru nemovitostí a jsou proto uvedeny v územním plánu jako stav s funkcí DS (*Plochy dopravní infrastruktury - silniční*).

Územní plán respektuje značené turistické trasy, naučné stezky, cyklotrasy, cyklostezky, hippostezky a běžecké tratě v řešeném území. Nově je navržena komunikace pro pěší a cyklisty podél silnice II. třídy č. 340 od zastavitelné plochy navržené pro parkování (Zs14) v blízkosti domova seniorů v Seči ke křížení silnice II/340 s místní komunikací vedoucí do Horní Vsi, k rozcestí „Na Předělu“.

ÚP v rámci ploch s rozdílným způsobem využití v nezastavěném území vytváří předpoklady obnovy a doplňování cestní sítě v krajině.

5.3 OCHRANA PŘED POVODŇMI, PROTIEROZNÍ A REVITALIZAČNÍ OPATŘENÍ

ÚP respektuje stanovené záplavové území významných vodních toků Chrudimky a Zlatého potoka vč. vymezené aktivní zóny záplavového území na Zlatém potoce. Do záplavového území ani do aktivní zóny záplavového území ÚP nenavrhuje žádné zastavitelné plochy pro rozvoj bydlení, rekreace ani výroby. Do záplavového území a aktivní zóny záplavového území zasahuje pouze zastavitelná plocha Zk7 (T1), navržená jen pro čistírnu odpadních vod vč. příjezdové komunikace v Kraskově. Využití pozemků v záplavovém území a aktivní zóně záplavového území je upraveno v kap. 3. a v kap. 6 výrokové části ÚP. ÚP chrání přirozené inundační prostory podél vodních toků.

ÚP zohledňuje, že se řešeného území týká režim území zvláštní povodně pod vodním dílem, pod Vodní nádrží Seč I na řece Chrudimce.

K protipovodňové (retenční) funkci niv toků je žádoucí přihlížet i při konkrétních rozvojových záměrech a stavebních aktivitách. K posílení retenční schopnosti území a akumulaci vod, ÚP nivní území vodních toků funkčně zařadil do *Ploch smíšených nezastavěného území - přírodních, zemědělských - NSpz*.

ÚP nenavrhuje žádné konkrétní protierozní a revitalizační opatření. V ÚP jsou zohledněna a umožněna plánovaná protipovodňová opatření na Počáteckém potoce. V regulativech ÚP jsou protipovodňová a protierozní opatření umožněna ve všech příslušných funkčních plochách v zastavěném území i mimo něj (viz kap. 6). Protierozní opatření jsou důležitá z hlediska ekologického a krajinářského a sledují posílení ekologické stability území. Soubor protierozních opatření zahrnuje z hlediska krajiny:

- realizace protierozních opatření na plochách zemědělské půdy - vhodná organizace půdního fondu, šetrné způsoby obhospodařování a stavebně technická opatření (zatravnění pásy, průlehy apod.) respektující přírodní hodnoty vč. krajinného rázu;
- revitalizační opatření na tocích - při návrzích úprav toků a zařízení na nich je třeba (po konzultaci se správcem toku) přiměřeně respektovat a doplňovat jak břehové porosty, tak i charakter koryt vodotečí coby krajinotvorný prvek, pročistit koryta;
- realizace navržených prvků ÚSES a interakčních prvků, která by měla výrazně přispět také k ochraně půdy proti erozi a k zadržení vody v krajině;
- doplnění liniových prvků (meze, polní cesty), ozelenění protierozních liniových prvků provádět pouze dřevinami přirozeného charakteru;
- při zástavbě území je nutno dbát na to, aby odtokové poměry z povrchu urbanizovaného území byly po výstavbě srovnatelné se stavem před ní, tzn. aby nedocházelo ke zhoršení odtokových poměrů v tocích;

5.4 ÚZEMNÍ SYSTÉM EKOLOGICKÉ STABILITY

V souladu se ZÚR Pardubického kraje územní plán respektuje a upřesňuje vymezené skladebné prvky ÚSES nadregionálního a regionálního významu - konkrétně NRBC 59 Lichnice, NRBK K 75 Lichnice-Polom vč. ochranné zóny, RBC 895 Na Pilce, RBC 896 Proseč, RBC 1627 Chuchel a RBK 1357, RBK 1358, RBK 1361. Územní plán dále upřesňuje a vymezuje skladebné prvky ÚSES lokálního významu (LBC, LBK).

Biocentra nadregionálního, regionálního a lokálního významu náleží do *Ploch přírodních - NP*, pro něž jsou dále tímto dokumentem stanoveny podmínky využití. Pouze u zahrnutých vodních toků a ploch a stávající cestní sítě byla ponechána funkce *Plochy vodní a vodohospodářské - W* a *Plochy dopravní infrastruktury - silniční - DS*.

Biokoridory jsou vymezeny trasami - koridory, které umožní pozdější definitivní upřesnění těchto liniových prvků ÚSES v rámci projektů ÚSES či komplexních pozemkových úprav - s ohledem na podmínky v terénu, vlastnické vztahy apod. Tyto koridory jsou vyznačeny hranicemi s odpovídající překryvnou funkcí, tj. respektují funkční využití ploch stávajících (tj. převážně *Plochy lesní - NL*, *Plochy vodní a vodohospodářské - W* a *Plochy smíšené nezastavěného území (NSpz)*, v malé míře i *Plochy zemědělské - NZ*. Lokální biokoridor LBK 2 prochází zastavěným územím. V překryvu zastavěného území s lokálním biokoridorem je nutno regulovat případné drobné stavby a oplocení. Po svém definitivním vymezení budou plochy biokoridorů rovněž využívány v režimu *Ploch přírodních - NP*.

Územním plánem jsou respektovány stávající interakční prvky doplňující biocentra a biokoridory (např. jako liniové prvky podél komunikací, polních cest a vodotečí), místy jsou nově navrženy další - viz Hlavní výkres.

Součástí ochranné zóny nadregionálního biokoridoru NRBK K 75 není zastavěné území a plochy změn.

Přehled prvků ÚSES zastoupených v řešeném území

Nadregionální územní systém ekologické stability:

- Nadregionální biocentrum - NRBC 59 Lichnice;
- Nadregionální biokoridor - NRBK K 75 Lichnice-Polom vč. ochranné zóny;

ÚSES regionálního významu:

- Regionální biocentra - RBC 895 Na Pilce, RBC 896 Proseč, RBC 1627 Chuchel;
- Regionální biokoridory - RBK 1357, RBK 1358, RBK 1361;

ÚSES lokálního významu:

- Lokální biocentra - LBC 1, LBC 2, LBC 3, LBC 4, LBC 5, LBC 6, LBC 7, LBC 8, LBC 9, LBC 10, LBC 11, LBC 12, LBC 13, LBC 14, LBC 15, LBC 16, LBC 17;
- Lokální biokoridory - LBK 1, LBK 2, LBK 3, LBK 4, LBK 5, LBK 6, LBK 7, LBK 8, LBK 9, LBK 10, LBK 11, LBK 12, LBK 13, LBK 14, LBK 15, LBK 16, LBK 17;

5.5 REKREACE

Územní plán respektuje významnou rekreační funkci řešeného území v souvislosti s polohou v CHKO Železné hory a přehradní nádrží. Vytváří podmínky k rekreačnímu využívání zastavěného území (např. umožněním rekreace v rámci ploch *BI*, *BV*, *OX* a vymezených zastavitelných ploch) i krajinného zázemí města, coby nezastavěného území.

Charakter krajiny vytváří významný potenciál pro rekreaci celoročního charakteru - pěší turistika, cykloturistika, hippoturistika, vodní sporty, běžecké lyžování aj. Územní plán respektuje značené turistické trasy, naučné stezky, cyklotrasy, cyklostezky, hippostezky a běžecké tratě vč. dvou výchozíšť lyžařských stop v řešeném území. Rekreační využívání krajiny je podpořeno návrhem komunikace pro pěší a cyklisty podél silnice II. třídy č. 340 od zastavitelné plochy navržené pro

parkování (Zs14) v blízkosti domova seniorů v Seči ke křížení silnice II/340 s místní komunikací vedoucí do Horní Vsi a umožněním doplnění cestní sítě v rámci všech funkčních ploch uvedených v kap. 6.

ÚP respektuje přírodní, krajinné, stavební a historicko-kulturní hodnoty s turistickou atraktivitou (např. zřícenina hradu Vildštejn, zřícenina hradu Oheb, náměstí Prof. Č. Strouhala v Seči, okolí zámku v Seči, zámecký areál v Hoješíně vč. zámeckého parku a klášterní zahrady, strukturu potoční vsi v Počátkách a veškerá urbanisticky cenná návěsní prostranství, památky místního významu).

Rozvoj agroturistiky, jako jedné z forem rekreace, je umožněn v rámci *Ploch výroby a skladování - zemědělská malovýroba a agroturistika - VX*. ÚP s touto funkční plochou navrhuje zastavitelnou plochu Zz5 jihozápadně od Žďárce u Seče.

Pro souvislé lokality s pozemky a objekty dominantně sloužícími k rekreaci byly v ÚP samostatně vymezeny funkční plochy. Pro tyto plochy jsou stanoveny podmínky využití v kap. 6.:

- **Plochy rekreace - plochy staveb pro rodinnou rekreaci - RI** - stabilizované plochy chatových osad a rekreačních objektů ve volné krajině. Nepřípustná je realizace nových objektů, resp. zahušťování stabilizovaných ploch *RI*. Územní plán s touto funkcí navrhuje zastavitelné plochy Zk5, Zh9, Zu1, Zu5 a Zu6;
- **Plochy rekreace - na plochách přírodního charakteru - RN** - jedná se o plochy v přímé návaznosti na vodní nádrž Seč sloužící pro nepobytovou rekreaci (rekreační louky, pláže);
- **Plochy rekreace - plochy staveb pro hromadnou rekreaci - RH** - jsou představovány stabilizovanými plochami autokempů a areály letních táborů. ÚP neumožňuje plošný rozvoj této funkce;
- **Plochy rekreace - specifické - RX** - tato funkce je v ÚP Seč zastoupena návrhem golfového hřiště v Ústupkách formou zastavitelné plochy Zu2 a navazující plochy změny v krajině K1;

5.6 DOBÝVÁNÍ LOŽISEK NEROSTNÝCH SUROVIN

Územní plán nevymezuje žádné plochy pro dobývání ložisek nerostných surovin. Trasa plánovaného propojovacího plynovodu VTL s tlakem nad 40 barů bude vedena v rámci vymezeného koridoru KT1 mimo Chráněné ložiskové území Běstvína.

6. STANOVENÍ PODMÍNEK PRO VYUŽITÍ PLOCH S ROZDÍLNÝM ZPŮSOBEM VYUŽITÍ S URČENÍM PŘEVAŽUJÍCÍHO ÚČELU VYUŽITÍ (HLAVNÍHO VYUŽITÍ), POKUD JE MOŽNÉ JEJ STANOVIT, PŘÍPUSTNÉHO VYUŽITÍ, NEPŘÍPUSTNÉHO VYUŽITÍ, POPŘÍPADĚ STANOVENÍ PODMÍNĚNĚ PŘÍPUSTNÉHO VYUŽITÍ TĚCHTO PLOCH A STANOVENÍ PODMÍNEK PROSTOROVÉHO USPOŘÁDÁNÍ, VČETNĚ ZÁKLADNÍCH PODMÍNEK OCHRANY KRAJINNÉHO RÁZU (NAPŘ. VÝŠKOVÉ REGULACE ZÁSTAVBY, CHARAKTERU A STRUKTURY ZÁSTAVBY, STANOVENÍ ROZMEZÍ VÝMĚRY PRO VYMEZOVÁNÍ STAVEBNÍCH POZEMKŮ A INTENZITY JEJICH VYUŽITÍ)

Řešené území je členěno na plochy s rozdílným způsobem využití, pro něž jsou stanoveny podmínky využití, kterým musí odpovídat zejména umístování staveb a změny staveb, realizace opatření a další způsoby využití území.

Pro každý druh ploch s rozdílným způsobem využití (funkční skupina) je stanoveno hlavní a přípustné využití, podmíněně přípustné využití a nepřípustné využití.

Při vymezování pozemků, umístování a změnách staveb, realizaci opatření a dalších způsobech využití je nutno zároveň uplatňovat limity využití území vyplývající z právních předpisů a norem, z rozhodnutí správních orgánů a dalších vlastností území. Dále je nutno respektovat limity stanovené touto územně plánovací dokumentací. Zpřesňující podmínky

využití a podmínky prostorového uspořádání a ochrany krajinného rázu pro využití konkrétních zastavitelných ploch a ploch přestavby jsou uvedeny v kap. 3.

V rámci zastavěného území a zastavitelných ploch platí, že veškeré části těchto ploch, které spadají do segmentů vymezených jako součást územního systému ekologické stability, je nutno chápat jako území nezastavitelné, v němž nelze umisťovat nové stavby (včetně oplocení) s výjimkou nezbytných staveb technické infrastruktury, vodního hospodářství, vybavení veřejných prostranství a ploch veřejné zeleně, staveb pro pěší, popř. cyklistickou dopravu. U rozvojových lokalit situovaných v blízkosti vodotečí je třeba zajistit potřebný odstup zástavby od břehové hrany - ve vazbě na případně inundační území, zájmy ochrany přírody a krajiny i potřeby správce toku z hlediska jeho údržby. Minimální odstup od břehové hrany je nutno upřesnit individuálně v navazujících dokumentacích dle charakteru umisťované stavby a konkrétních místních podmínek (výšková členitost, stabilita svahu, kapacita koryta, přírodní hodnoty apod.).

V rámci zastavěného území platí, že veškeré části těchto ploch, které spadají do segmentů vymezených jako aktivní zóna záplavového území je nutno chápat jako území nezastavitelné, v němž nelze umisťovat nové stavby (včetně oplocení) s výjimkou nezbytných staveb technické infrastruktury, vodního hospodářství, vybavení veřejných prostranství a ploch veřejné zeleně, staveb pro pěší popř. cyklistickou dopravu. Změny stávajících staveb v aktivní zóně je nutné posoudit z hledisek zajištění protipovodňové ochrany. Protipovodňová opatření jsou územním plánem umožněna ve všech funkčních plochách.

Z důvodu ochrany krajinného rázu je v řešeném území nepřípustné umisťování výškových staveb (rozhledny, zařízení technické infrastruktury). V řešeném území je rovněž nepřípustné umisťování fotovoltaických a větrných elektráren.

Fotovoltaické panely či termosolární kolektory v malém rozsahu (pro lokální potřebu), umístěné na střechách objektů jsou přípustné pouze za podmínky, že se nebudou negativně uplatňovat v dálkových pohledech a v celkovém výrazu cenných urbanistických kompozic (urbanistická jádra obcí, návsi a náměstí apod.).

V celém řešeném území je vyloučeno umisťování staveb a zařízení komerčního a průmyslového zpracování biologického odpadu (bioplynové stanice apod.).

Územní plán vymezuje koridor pro umístění propojovacího VTL plynovodu s tlakem nad 40 barů Olešná - Kudowa-Zdrój s označením KT1, jehož trasa bude vedena CHLÚ Běstvina. Jakékoli změny využití území včetně umisťování staveb a změn staveb v rámci koridoru KT1 nesmí znemožnit nebo podstatným způsobem ztížit budoucí případnou stavbu propojovacího plynovodu.

Umístění nových staveb pro bydlení a dalších staveb, pro něž jsou stanoveny hygienické limity, v zastavěném území a v rámci ploch změn v blízkosti stávajících staveb a zařízení, jejichž provoz jsou zdrojem hluku nebo jiného zatížení životního prostředí, se podmiňuje prokázáním splnění stanovených hygienických limitů během navazujících řízení.

6.1 PLOCHY BYDLENÍ

Plochy bydlení - v rodinných domech - městské a příměstské - BI

Hlavní využití:

- bydlení v rodinných domech;

Přípustné využití:

- pozemky, stavby a zařízení pro bydlení v rodinných domech;
- pozemky, stavby a zařízení rodinné rekreace;
- pozemky, stavby a zařízení občanského vybavení - veřejné infrastruktury;
- pozemky, stavby a zařízení komerčního občanského vybavení místního významu;
- pozemky, stavby a zařízení nerušících služeb, drobné a řemeslné výroby a nerušící výroby;
- pozemky, stavby a zařízení veřejných prostranství, veřejné a soukromé zeleně;
- pozemky, stavby a zařízení dopravní infrastruktury pro obsluhu řešeného území;
- pozemky, stavby a zařízení technické infrastruktury pro obsluhu řešeného území;
- pozemky, stavby a zařízení pro ochranu území (protipovodňová, protierozní opatření apod.);

Podmíněně přípustné využití:

- pozemky, stavby a zařízení za podmínky, že nesnižují kvalitu prostředí a pohodu bydlení ve vymezené ploše, jsou slučitelné s bydlením a slouží zejména obyvatelům v dané lokalitě;
- stavby a zařízení občanského vybavení městského významu (sportovní a vzdělávací), kapacitní parkoviště - pod podmínkou situování v lokalitě Zs7 na základě prověření regulačním plánem;

Nepřípustné využití:

- další pozemky, stavby a zařízení pro výrobu a skladování (těžká a lehká výroba, zemědělská výroba, skladovací areály);
- pozemky, stavby a zařízení pro čerpací stanice pohonných hmot, kapacitní veřejná parkoviště, plochy pro odstavení nákladních vozidel, kapacitní stavby pro odstavení vozidel včetně realizace řadových garáží (s výjimkou stávajících řadových garáží jako dosavadní využití);
- další stavby, zařízení a činnosti, které snižují kvalitu prostředí a pohodu bydlení ve vymezené ploše, či nejsou slučitelné s bydlením;
- min. velikost pozemků pro umístění RD v zastavěném území 800 m² (včetně souvisejících pozemků, které budou tvořit např. zahradu pod společným oplocením), netýká se umístování nových objektů na stávajících stavebních pozemcích evidovaných v KN;
- obchodní zařízení typu supermarket;

Podmínky prostorového uspořádání a ochrany krajinného rázu:

- novostavby a změny stávající zástavby budou respektovat stávající urbanistickou strukturu, výškovou hladinu okolní zástavby, půdorysné a hmotové řešení, umístění stavby na pozemku a podmínky pro řešení staveb v rámci CHKO Železné hory, max. výška zástavby 1 NP + podkroví;
- pro stavby pro bydlení a rodinnou rekreaci ve funkci *BI* platí: stavby pro bydlení budou respektovat výškovou hladinu zástavby v lokalitě na niž navazují, a charakteristické proporce ~~odbytných domů~~ rodinného domu (domy budou přízemní se sedlovou střechou jen (polovalbovou) se sklonem 40 - 45°, obdélný či složený půdorys). Není umožněna realizace nových staveb rodinné rekreace typu chata, stavby rodinných domů budou mít zastavěnou plochu o minimální výměře 50 m²;
- objekty rodinné rekreace budou mít parametry obytného domu, nejsou přípustné objekty charakteru chata, nejsou přípustné řadové domy;

Podmínky využití ploch změn *BI* jsou uvedeny v kapitole 3.**Plochy bydlení - v rodinných domech - venkovské - BV**Hlavní využití:

- bydlení v rodinných domech ve venkovském prostoru;

Přípustné využití:

- pozemky, stavby a zařízení pro bydlení v rodinných domech;
- pozemky, stavby a zařízení občanského vybavení - veřejné infrastruktury;
- pozemky, stavby a zařízení komerčního občanského vybavení místního významu;
- pozemky, stavby a zařízení veřejných prostranství, veřejné a soukromé zeleně;
- pozemky, stavby a zařízení dopravní infrastruktury pro obsluhu řešeného území;
- pozemky, stavby a zařízení technické infrastruktury pro obsluhu řešeného území;
- pozemky, stavby a zařízení pro ochranu území (protipovodňová, protierozní opatření apod.);
- pozemky, stavby a zařízení rodinné rekreace;

Podmíněně přípustné využití:

- další pozemky, stavby a zařízení za podmínky, že nesnižují kvalitu prostředí a pohodu bydlení ve vymezené ploše, jsou slučitelné s bydlením a slouží zejména obyvatelům v dané lokalitě;
- pozemky, stavby a zařízení nerušících služeb, drobné a řemeslné výroby, nerušící výroby a výroby malozemědělské za podmínky situování na pozemcích v zastavěném území či zastavitelných plochách, které to svým charakterem umožňují (dostatečná rozloha pozemku, možnost využití původních hospodářských objektů, přiměřený odstup od obytných objektů, adekvátní dopravní napojení apod.);

- bytové domy za podmínky, že se jedná o stavby pro bydlení o příslušném počtu bytů umístěných do stávajících objektů bez nutnosti změny jejich základního prostorového řešení;

Nepřípustné využití:

- pozemky, stavby a zařízení pro výrobu a skladování jiné, než je uvedeno v podmíněně přípustném využití;
- pozemky, stavby a zařízení pro čerpací stanice pohonných hmot, kapacitní parkoviště, plochy pro odstavování nákladních vozidel, hromadné garáže (s výjimkou stávajících řadových garáží jako dosavadního využití);
- další stavby, zařízení a činnosti, které snižují kvalitu prostředí a pohodu bydlení ve vymezené ploše, či nejsou slučitelné s bydlením;

Podmínky prostorového uspořádání a ochrany krajinného rázu:

- novostavby, změny a přestavby stávající zástavby musí respektovat stávající urbanistickou strukturu a výškovou hladinu okolní zástavby, hmota a architektura staveb budou respektovat dochovaný kvalitní kontext venkovského sídla, charakteristické proporce zdejší lidové architektury, zejména půdorysné a hmotové řešení, umístění stavby na pozemku dle níže uvedené charakteristiky: **Hoješín, Prosička, Proseč, Žďárec u Seče, Kraskov a Leškova Hůrka** - jedná se o drobná sídla se smíšeným urbanismem, patrné jsou prvky jak hromadné vsi, tak i ulicové zástavby. Pro sídlo je typické vysoké zastoupení vzrostlé zeleně, velké plochy zahrad a sadů. Obraz sídla (jeho okraje) je tvořen zelení zahrad a sadů. **Nouzov, Dvorce, Javorka a Přemilov** - jedná se o drobné samoty místy nevhodně doplněné rekreačními objekty chat, **Dolní a Horní Počátky** - jedná se o dvouřadou jednouliční formaci lesní lánové (potočnicové) vsi. Převažují tradiční objekty výrazně obdélného půdorysu, v případě složitějšího tvaru se uplatňují tvary do písmene „L“ a sporadicky do písmene F“ a „T“. Jedná se o přízemní domy se sedlovou střechou jen výjimečně se objevuje polovalbová střecha se sklonem 40 - 45°. Hřeben střechy je rovnoběžný s delší stranou domu. Stíty domů jsou symetrické a vstup do objektů je z jeho delší strany, **stavby rodinných domů budou mít zastavěnou plochu o minimální výměře 50 m²**;
- budou respektovány podmínky pro řešení staveb v rámci CHKO Železné hory;
- min. velikost pozemků pro umístění RD v zastavěném území 900 m² (včetně souvisejících pozemků, které budou tvořit např. zahradu pod společným oplocením), netýká se umístování nových objektů na stávajících stavebních pozemcích evidovaných v KN;
- objekty rodinné rekreace budou mít parametry **obytného domu-rodinného domu**, nejsou přípustné objekty charakteru chata, nejsou přípustné řadové domy;

Podmínky využití ploch změn BV jsou uvedeny v kapitole 3.

Plochy bydlení - v bytových domech - BH

Hlavní využití:

- bydlení v bytových domech;

Přípustné využití:

- pozemky, stavby a zařízení pro bydlení v bytových domech;
- pozemky, stavby a zařízení veřejných prostranství, veřejné, vyhrazené zeleně;
- pozemky, stavby a zařízení dopravní infrastruktury pro obsluhu řešeného území;
- pozemky, stavby a zařízení technické infrastruktury pro obsluhu řešeného území;
- pozemky, stavby a zařízení pro ochranu území (protipovodňová, protierozní opatření apod.);
- vodní plochy a toky;

Nepřípustné využití:

- pozemky, stavby a zařízení pro výrobu a skladování;
- pozemky, stavby a zařízení pro čerpací stanice pohonných hmot, kapacitní veřejná parkoviště, plochy pro odstavování nákladních vozidel, řadové garáže (s výjimkou stávajících řadových garáží jako dosavadního využití);
- další stavby, zařízení a činnosti, které snižují kvalitu prostředí a pohodu bydlení ve vymezené ploše, či nejsou slučitelné s bydlením;

Podmínky prostorového uspořádání a ochrany krajinného rázu:

- v rámci ploch *BH* není přípustná realizace nových bytových domů na rámec stávajících;
- novostavby a změny stávající zástavby budou respektovat stávající urbanistickou strukturu a výškovou hladinu okolní zástavby, podlažnost stávajících objektů bytových domů nelze zvyšovat;

6.2 PLOCHY SMÍŠENÉ OBYTNÉ**Plochy smíšené obytné - městské - SM**Hlavní využití:

- polyfunkční využití s převažujícím zastoupením bydlení a občanského vybavení místního, celoměstského významu;

Přípustné využití:

- pozemky, stavby a zařízení občanského vybavení místního, celoměstského významu;
- pozemky, stavby a zařízení pro bydlení;
- pozemky, stavby a zařízení nerušících služeb a drobné a řemeslné výroby;
- pozemky, stavby a zařízení veřejných prostranství, veřejné a vyhrazené zeleně;
- pozemky, stavby a zařízení dopravní infrastruktury pro obsluhu řešeného území;
- pozemky, stavby a zařízení technické infrastruktury pro obsluhu řešeného území;
- pozemky, stavby a zařízení pro ochranu území (protipovodňová, protierozní opatření apod.);
- vodní plochy a toky;

Podmíněně přípustné využití:

- pozemky, stavby a zařízení nerušící výroby, pokud svým provozováním nenarušují užívání staveb a zařízení ve svém okolí a nesnižují kvalitu prostředí v souvisejícím území, včetně kvality estetické;

Nepřípustné využití:

- pozemky, stavby a zařízení pro výrobu a skladování (těžká výroba, lehká výroba jiná než nerušící, zemědělská výroba, skladovací areály);
- pozemky, stavby a zařízení pro čerpací stanice pohonných hmot;
- řadové garáže (s výjimkou stávajících jako dosavadní využití);
- další stavby, zařízení a činnosti, které svým provozováním narušují užívání staveb a zařízení ve svém okolí, snižují kvalitu okolního prostředí, zvyšují dopravní zátěž v území nad míru danou požadovaným charakterem dopravy, nemohou uspokojit potřeby parkování svých návštěvníků v rámci vlastních pozemků nebo na veřejných parkovištích, vykazují estetickou závadnost;

Podmínky prostorového uspořádání a ochrany krajinného rázu:

- novostavby a změny stávajících staveb budou respektovat stávající urbanistickou strukturu a výškovou hladinu okolní zástavby, návrhy staveb budou posuzovány, zejména s ohledem na nezvyšování intenzity zástavby pozemků a nenarušení architektonické sourodosti; bude sledována prostorová a hmotová skladba zástavby tak, aby nedošlo k narušení panoramatu centra a historicky utvářené struktury zástavby;
- kapacity nových objektů musí umožnit jejich začlenění do historicky založené struktury nebo její vhodné doplnění;

6.3 PLOCHY OBČANSKÉHO VYBAVENÍ**Plochy občanského vybavení - veřejná infrastruktura - OV**Hlavní využití:

- občanské vybavení charakteru veřejné infrastruktury;

Přípustné využití:

- pozemky, stavby a zařízení sloužící pro vzdělání, výchovu a péči o rodinu, kulturu, sport, zdravotnictví a sociální služby, veřejnou správu, ochranu obyvatelstva a pro správu a údržbu obce;
- pozemky, stavby a zařízení veřejných prostranství, veřejné a vyhrazené zeleně;
- pozemky, stavby a zařízení dopravní infrastruktury pro obsluhu řešeného území;
- pozemky, stavby a zařízení technické infrastruktury pro obsluhu řešeného území;
- pozemky, stavby a zařízení pro ochranu území (protipovodňová, protierozní opatření apod.);
- vodní plochy a toky;

Podmíněně přípustné využití:

- bydlení, pokud se jedná o bydlení majitelů nebo správců areálů, služební byty, obecní byty či ubytování, které je součástí provozu občanského vybavení;
- stavby a zařízení obchodu a služeb, výroby drobné a výrobních služeb za podmínky, že převládá funkce hlavní, či se jedná o vlastní činnost obce a trvale neznemožní veřejnou funkci v budoucnu;

Nepřípustné využití:

- pozemky, stavby a zařízení pro výrobu lehkou a skladování bez vazby na využití hlavní či přípustné;
- další stavby a zařízení, jejichž provozováním by bylo narušeno užívání pozemků, staveb a zařízení s funkcí hlavní;

Podmínky prostorového uspořádání a ochrany krajinného rázu:

- novostavby a změny stávající zástavby budou respektovat stávající urbanistickou strukturu a výškovou hladinu okolní zástavby, přičemž prostorová, resp. funkční dominance jednotlivých objektů je přípustná pouze v souladu s jejich dominancí funkční; návrhy zástavby budou posuzovány, zejména s ohledem na zajištění urbanistické a architektonické kvality staveb a areálů;

Podmínky využití ploch změn OV jsou uvedeny v kapitole 3.

Plochy občanského vybavení - tělovýchovná a sportovní zařízení - OS

Hlavní využití:

- občanské vybavení pro tělovýchovu, sport a krátkodobou rekreaci;

Přípustné využití:

- pozemky, stavby a zařízení pro sport a tělovýchovu;
- provozně-technické a návštěvnické zázemí sportovních areálů;
- pozemky, stavby a zařízení pro krátkodobou rekreaci a pořádání kulturně-společenských akcí;
- pozemky, stavby a zařízení veřejných prostranství, veřejné a vyhrazené zeleně;
- vodní plochy, toky;
- pozemky, stavby a zařízení dopravní infrastruktury pro obsluhu lokality;
- pozemky, stavby, zařízení a další prvky technické infrastruktury pro obsluhu řešeného území;
- pozemky, stavby a zařízení pro ochranu území (protipovodňová, protierozní opatření apod.);

Podmíněně přípustné využití:

- pozemky, stavby, zařízení obchodu a služeb a další činnosti doplňující hlavní a přípustné využití za podmínky, že nebudou narušovat funkci hlavního využití a kvalitu prostředí;

Nepřípustné využití:

- pozemky, stavby a zařízení pro výrobu a skladování;
- pozemky, stavby a zařízení pro bydlení a rodinnou rekreaci;
- stavby, zařízení a činnosti, které jsou v rozporu s využitím hlavním, přípustným a podmíněně přípustným;

Podmínky prostorového uspořádání a ochrana krajinného rázu:

- novostavby a změny stávajících staveb budou respektovat stávající urbanistickou strukturu a výškovou hladinu okolní zástavby;

Podmínky využití ploch změn OS jsou uvedeny v kapitole 3.

Plochy občanského vybavení - komerční zařízení malá a střední - OM

Hlavní využití:

- občanské vybavení komerčního charakteru malého a středního rozsahu;

Přípustné využití:

- pozemky, stavby a zařízení občanského vybavení komerčního charakteru včetně ubytovacích zařízení typu penzion, skautská ubytovna apod.;
- pozemky, stavby a zařízení občanského vybavení, které jsou součástí veřejné infrastruktury;
- pozemky veřejných prostranství, veřejné, vyhrazené a ochranné zeleně;
- pozemky, stavby a zařízení dopravní a technické infrastruktury pro obsluhu řešeného území;
- pozemky, stavby a zařízení pro ochranu území (protipovodňová, protierozní opatření apod.);
- vodní plochy a toky;

Podmíněně přípustné využití:

- bydlení, pokud se jedná o bydlení majitelů nebo správců areálu, služební byty, resp. za podmínky přímé funkční a prostorové vazby na provoz areálu;
- čerpací stanice pohonných hmot za podmínky, že se jedná o zařízení stávající

Nepřípustné využití:

- stavby, zařízení a činnosti, které budou v rozporu s využitím hlavním, přípustným a podmíněně přípustným;
- ubytovací zařízení hotelového typu, samostatné rodinné domy;

Podmínky prostorového uspořádání a ochrana krajinného rázu:

- novostavby a změny stávající zástavby budou respektovat stávající urbanistickou strukturu a výškovou hladinu zástavby v lokalitě a s ohledem na zajištění její urbanistické a architektonické kvality, novostavby a přestavby stávajících staveb, které se nacházejí v plochách mimo zastavěné území Seče, budou respektovat podmínky pro řešení staveb v rámci CHKO Železné hory;
- hmota objektů musí být přizpůsobena okolní zástavbě, jsou nepřípustné objekty hmotově značně rozsáhlé;

Plochy občanského vybavení - specifické - OX

Hlavní využití:

- občanské vybavení komerčního charakteru, veřejné infrastruktury a rekreačních zařízení velkého rozsahu;

Přípustné využití:

- pozemky, stavby a zařízení pro ubytování velkého rozsahu (hotelového typu), kongresová centra;
- pozemky, stavby a zařízení pro vzdělání, výchovu a péči o rodinu, kulturu, zdravotnictví a sociální služby, veřejnou správu, ochranu obyvatelstva;
- pozemky, stavby a zařízení pro sport a tělovýchovu;
- pozemky, stavby a zařízení pro obchod a stravování, administrativní zařízení a další stavby občanského vybavení související s rekreačním využíváním území;
- pozemky veřejných prostranství, veřejné, vyhrazené a ochranné zeleně;
- pozemky, stavby a zařízení dopravní a technické infrastruktury pro obsluhu řešeného území;
- pozemky, stavby a zařízení pro ochranu území (protipovodňová, protierozní opatření apod.);
- vodní plochy a toky;

Podmíněně přípustné využití:

- stavby pro bydlení, pokud se jedná o bydlení majitelů nebo správců areálu, služební byty, resp. za podmínky přímé funkční a prostorové vazby na provoz areálu;
- bytový dům za podmínky situování v ploše OX přímo navazující na funkci OV na západním okraji č.o. Seč a za podmínky, že pro něj bude využita některá z již existujících budov;
- stavby pro rodinnou rekreaci za podmínky, že k tomu účelu budou využity již existující stavby;
- drobná a řemeslná výroba, výrobní služby za podmínky, že pro tyto účely bude využita některá z již existujících budov;

Nepřípustné využití:

- stavby, zařízení a činnosti, které budou v rozporu s využitím hlavním, přípustným a podmíněně přípustným;
- stavby pro bydlení v samostatných budovách, novostavby bytových domů;
- nové stavby pro rodinnou rekreaci;

Podmínky prostorového uspořádání a ochrana krajinného rázu:

- nebude zvyšována stávající výšková hladina zástavby v jednotlivých areálech;
- v plochách OX situovaných v blízkosti hráze nebude zvyšován podíl zastavění budovami nad stávající rámec, resp. nad součet plochy stavebních pozemků (k datu vydání ÚP);
- v plochách OX v Ústupkách je nepřípustné zvětšování podílu zastavění budovami nad stávající rámec o více než 20 %;
- v plochách OX na západním okraji Seče není umožněno zahušťování zástavby v části plochy situované k přehradní nádrži (zvětšování podílu zastavění budovami nad stávající rámec) o více než 20 % - jedná se o plochu přibližně vymezenou od jižní hranice ochranného pásma vodního zdroje až k přehradní nádrži;

Plochy občanského vybavení - hřbitovy - OH**Hlavní využití:**

- občanské vybavení pro pietní ukládání pozůstatků a ostatků zemřelých;

Přípustné využití:

- pozemky, stavby a zařízení pro pohřbívání a související stavby a zařízení provozního vybavení;
- pozemky, stavby a zařízení pro občanské vybavení a služby související s využitím hlavním;
- plochy zeleně veřejné a vyhrazené;
- pozemky, stavby a zařízení dopravního a technického vybavení pro obsluhu řešeného území;
- pozemky, stavby a zařízení pro ochranu území (protipovodňová, protierozní opatření apod.);

Nepřípustné využití:

- jiné využití, než je uvedeno jako hlavní a přípustné;

Podmínky prostorového uspořádání a ochrany krajinného rázu:

- novostavby a změny stávající zástavby budou realizovány s ohledem na zajištění její odpovídající urbanistické a architektonické kvality;

6.4 PLOCHY VÝROBY A SKLADOVÁNÍ**Plochy výroby a skladování - drobná a řemeslná výroba - VD****Hlavní využití:**

- drobná a řemeslná výroba, nerušící výroba;

Přípustné využití:

- pozemky, stavby a zařízení drobné a řemeslné výroby a nerušící výroby, nerušící služby;
- pozemky, stavby a zařízení občanského vybavení komerčního charakteru místního významu;
- plochy zeleně;
- pozemky, stavby a zařízení správních a administrativních činností pro výrobu;
- pozemky, stavby a zařízení dopravní a technické infrastruktury pro obsluhu řešeného území;
- pozemky, stavby a zařízení pro ochranu území (protipovodňová, protierozní opatření apod.);

Podmíněně přípustné využití:

- pozemky, stavby a zařízení lehké výroby a skladování za podmínky, že svým provozováním a technickým zařízením nenaruší užívání staveb a zařízení ve svém okolí a nesnižují kvalitu okolního prostředí a svým charakterem a kapacitou významně nezvyšují dopravní zátěž v území;

- bydlení, pokud se jedná o bydlení majitelů nebo správců areálu, služební byty, resp. za podmínky přímé funkční a prostorové vazby na provoz areálu;

Nepřípustné využití:

- pozemky, stavby a zařízení pro bydlení (vyjma podmíněně přípustného) a rekreaci;
- pozemky, stavby a zařízení výroby náročné na dopravní obsluhu, výroby zemědělské živočišné;
- řadové garáže;
- další zařízení, stavby a činnosti, jejichž užívání by vyžadovalo omezení využití hlavního;

Podmínky prostorového uspořádání a ochrany krajinného rázu:

- hmotové a architektonické ztvárnění novostaveb a změn staveb bude limitováno stávající výškovou hladinou v jednotlivých lokalitách, nebudou vytvářeny nové dominantní objekty z hlediska objemů a výšky, stavby zejména v okrajových polohách lokalit nesmí svým řešením narušovat panorama sídel;

Plochy výroby a skladování - lehký průmysl - VL**Hlavní využití:**

- lehký průmysl;

Přípustné využití:

- pozemky, stavby a zařízení lehké výroby;
- pozemky, stavby a zařízení služeb, drobné a řemeslné výroby a nerušící výroby;
- pozemky, stavby a zařízení skladovacích areálů;
- pozemky, stavby a zařízení pro odstavování nákladních vozidel a speciální techniky;
- pozemky, stavby a zařízení správní a administrativní související s výrobou;
- pozemky, stavby a zařízení pro krátkodobé skladování odpadů (překladiště, sběrná místa, sběrné dvory, zpracování sběrných surovin apod.);
- pozemky, stavby a zařízení dopravní a technické infrastruktury pro obsluhu řešeného území;
- pozemky, stavby a zařízení pro ochranu území (protipovodňová, protierozní opatření apod.);
- pozemky sídelní zeleně - veřejná, vyhrazená, ochranná a izolační zeřeň;
- vodní plochy a toky;

Podmíněně přípustné využití:

- pozemky, stavby a zařízení pro zpracování produktů zemědělské výroby za podmínky neovlivnění okolí negativními účinky této výroby, další stavby a zařízení zemědělské výroby pod podmínkou, že se nejedná o stavby pro chov hospodářských zvířat;
- pozemky, stavby a zařízení obchodu a služeb, pokud nebudou v rozporu s funkcí hlavní;

Nepřípustné využití:

- pozemky, stavby a zařízení bydlení;
- velkoplošná maloobchodní zařízení;
- stavby a zařízení pro zemědělskou výrobu živočišnou;
- pozemky, stavby a zařízení pro rekreaci;
- další zařízení, stavby a činnosti, jejichž užívání by vyžadovalo omezení využití hlavního;

Podmínky prostorového uspořádání a ochrany krajinného rázu:

- hmotové a architektonické ztvárnění zástavby bude limitováno stávající výškovou hladinou zástavby v jednotlivých lokalitách, nebudou vytvářeny nové dominantní objekty z hlediska objemů a výšky, nová zástavba zejména v okrajových polohách lokalit nesmí svým řešením narušovat panorama obce, popř. zvyšovat negativní působení zástavby stávající;
- po obvodu areálů budou realizovány pásy izolační (vzrůstné) zeleně (při hranicích ploch v kontaktu s volnou krajinou);

Podmínky využití ploch změn VL jsou uvedeny v kapitole 3.

Plochy výroby a skladování - zemědělská výroba - VZHlavní využití:

- zemědělská výroba;

Přípustné využití:

- pozemky, stavby a zařízení výroby zemědělské rostlinné a živočišné (stavby pro uskladnění a posklizňovou úpravu plodin, stavby pro ustájení a chov zvířat, skladování a přípravu krmiva a steliva, uchování produktů, dočasné uchování odpadů);
- pozemky, stavby a zařízení služeb, výroby nezemědělské;
- pozemky, stavby a zařízení veterinární péče;
- pozemky, stavby a zařízení pro skladování;
- pozemky, stavby a zařízení pro pěstování rostlin a prodej výpěstků;
- pozemky, stavby a zařízení pro odstavování a servis zemědělské techniky;
- stavby a zařízení správních a administrativních činností pro konkrétní areál;
- plochy zeleně;
- pozemky, stavby a zařízení pro krátkodobé skladování odpadů (překladiště, sběrná místa, sběrné dvory, kompostárna apod.);
- pozemky, stavby a zařízení dopravní a technické infrastruktury pro obsluhu řešeného území;
- pozemky, stavby a zařízení pro ochranu území (protipovodňová, protierozní opatření apod.);
- plocha a zařízení pro kompostování;

Podmíněně přípustné využití:

- pozemky, stavby a zařízení občanského vybavení komerčního, pokud podmínkami jejich využití nebude omezováno hlavní využití;

Nepřípustné využití:

- pozemky, stavby a zařízení pro bydlení a přechodné ubytování;
- pozemky, stavby a zařízení pro rekreaci;
- další zařízení, stavby a činnosti, jejichž užívání by si vyžadovalo omezení využití hlavního;

Podmínky prostorového uspořádání a ochrany krajinného rázu:

- hmotové a architektonické ztvárnění zástavby bude limitováno stávající výškovou hladinou zástavby v jednotlivých lokalitách, nebudou vytvářeny nové dominantní objekty z hlediska objemů a výšky, nová zástavba zejména v okrajových polohách lokalit nesmí svým řešením narušovat panorama obce, popř. zvyšovat negativní působení zástavby stávající;
- po obvodu areálů budou realizovány pásy izolační zeleně (při hranicích ploch v kontaktu s volnou krajinou);

Plochy výroby a skladování - zemědělská malovýroba - VXHlavní využití:

- zemědělská malovýroba

Přípustné využití:

- pozemky, stavby a zařízení výroby zemědělské rostlinné a živočišné (stavby pro uskladnění a posklizňovou úpravu plodin, stavby pro ustájení a chov zvířat, skladování a příprava krmiva a steliva, uchování produktů, dočasné uchování odpadů) v malozemědělských objemech;
- pozemky, stavby a zařízení služeb, výroby drobné a řemeslné a výroby nerušící;
- pozemky, stavby a zařízení pro skladování;
- pozemky, stavby a zařízení pro pěstování rostlin a prodej výpěstků;
- pozemky, stavby a zařízení pro odstavování a servis zemědělské techniky;
- stavby a zařízení veterinární péče;
- čerpací stanice pohonných hmot v rámci areálu;
- pozemky, stavby a zařízení dopravní a technické infrastruktury pro obsluhu řešeného území;
- pozemky, stavby a zařízení pro ochranu území (protipovodňová, protierozní opatření apod.);
- zeleň ochranná a izolační;

Podmíněně přípustné využití:

- pozemky stavby a zařízení výroby lehké za podmínky, že nebude omezováno hlavní využití;
- pozemky, stavby a zařízení občanského vybavení komerčního charakteru, pokud nebude omezováno hlavní využití;
- stavby a zařízení pro trvalé bydlení a pro agroturistiku (ubytování a související služby) pouze jako integrální součást areálu;

Nepřípustné využití:

- pozemky, stavby a zařízení pro rodinnou rekreaci;
- další zařízení, stavby a činnosti, jejichž užívání by vyžadovalo omezení využití hlavního;
- velkokapacitní chovy hospodářských zvířat, kapacitní chovy prasat a drůbeže;

Podmínky prostorového uspořádání a ochrany krajinného rázu:

- hmotové a architektonické ztvárnění novostaveb a změn staveb bude limitováno stávající výškovou hladinou v jednotlivých lokalitách, nebudou vytvářeny nové dominantní objekty z hlediska objemů a výšky; zejména stavby v okrajových polohách lokalit nesmí svým řešením narušovat panorama obce, popř. zvyšovat negativní působení zástavby stávající;

Podmínky využití ploch změn VX jsou uvedeny v kapitole 3.

6.5 PLOCHY REKREACE

Plochy rekreace - plochy staveb pro rodinnou rekreaci - RI

Hlavní využití:

- rodinná rekreace;

Přípustné využití:

- pozemky, stavby a zařízení rodinné rekreace (rekreační chata, zahrádkářská chata, rekreační domek, rekreační chalupa);
- pozemky, stavby a zařízení dopravní infrastruktury pro obsluhu řešeného území;
- pozemky, stavby a zařízení technické infrastruktury pro obsluhu řešeného území;
- pozemky sídelní zeleně (soukromé, veřejné, ochranné a přírodní);
- pozemky, stavby a zařízení pro ochranu území (protipovodňová, protierozní opatření apod.);
- sportovní plochy (dětská, víceúčelová hřiště);
- altány, přístřešky, pergoly a drobné prvky zahradní architektury;

Podmíněně přípustné využití:

- pozemky, stavby a zařízení občanského vybavení pro potřeby rekreačních ploch (např. klubovny chatových osad, občerstvení, obchody smíšeným zbožím, půjčovny sportovních potřeb) za podmínky, že se jedná o objekty stávající či přestavby již existujících objektů;
- novostavby rodinné rekreace pouze za podmínky umístění v rámci vymezených zastavitelných ploch Zk5, Zh9, Zu1;
- novostavby pro rodinnou rekreaci do 120 m² za podmínky umístění v rámci vymezených zastavitelných ploch Zk5 a Zh9;

Nepřípustné využití:

- pozemky, stavby a zařízení pro výrobu;
- pozemky, stavby a zařízení pro trvalé bydlení;
- samostatné a řadové garáže;
- stavby, zařízení a činnosti, které nesouvisejí s hlavním využitím, stavby a činnosti, jejichž užívání by si vyžadovalo omezení využití hlavního;

Podmínky prostorového uspořádání a ochrany krajinného rázu:

- nepřípustné je zahušťování ploch RI novými stavbami hlavních objektů;
- výšková hladina max. 1 NP + podkroví, novostavby a přestavby stávajících staveb budou respektovat podmínky pro řešení staveb v rámci CHKO Železné hory;

- budovy v rámci izolovaných zastavěných území staveb pro rodinnou rekreaci lze rekonstrukcí rozšířit na maximální možnou výměru 80 m² (započítá se i výměra případných staveb vedlejších ke stavbě hlavní) - viz. podmíněně přípustné využití ve funkcích NL, NP, NZ a NSp;

Podmínky využití ploch změn RI jsou uvedeny v kapitole 3.

Plochy rekreace - plochy staveb pro hromadnou rekreaci - RH

Hlavní využití:

- hromadná pobytová rekreace;

Přípustné využití:

- pozemky, stavby a zařízení sloužící komplexně hromadné rekreaci (ubytování a stravování);
- pozemky, stavby a zařízení pro sport a rekreaci jako doplňková funkce k funkci hlavní;
- hygienická zařízení, ekologická a informační centra;
- pozemky, stavby a zařízení dopravní infrastruktury pro obsluhu řešeného území;
- pozemky, stavby a zařízení technické infrastruktury pro obsluhu řešeného území;
- pozemky sídelní zeleně (soukromé, veřejné, ochranné a přírodní);
- vodní plochy a toky;
- pozemky, stavby a zařízení pro ochranu území (protipovodňová, protierozní opatření apod.);

Podmíněně přípustné využití:

- stavby pro bydlení, pokud se jedná o bydlení majitelů nebo správců areálu, služební byty, resp. za podmínky přímé funkční a prostorové vazby na provoz areálu a za podmínky, že se jedná o stávající objekt či přestavbu existujících objektů;
- stavby rodinné rekreace, pouze za podmínky, že pro tyto účely budou využity pouze existující objekty;
- pozemky, stavby a zařízení obchodu a služeb, pokud plní doplňkovou funkci k funkci hlavní, tuto funkci doplňuje a zvyšuje komfort jejího užívání;
- stavby individuální rekreace za podmínky, že pro tyto účely budou využity objekty již existující;

Nepřípustné využití:

- pozemky, stavby a zařízení pro výrobu;
- stavby pro bydlení bez přímé prostorové a funkční vazby na provoz areálu;
- čerpací stanice pohonných hmot;
- novostavby pro rodinnou rekreaci;
- stavby, zařízení a činnosti, které nesouvisejí s hlavním využitím, stavby a činnosti, jejichž užívání by si vyžadovalo omezení využití hlavního;

Podmínky prostorového uspořádání a ochrany krajinného rázu:

- maximální podlažnost 1 NP + podkroví, novostavby a přestavby stávajících staveb budou respektovat podmínky pro řešení staveb v rámci CHKO Železné hory;
- nebudou vytvářeny nové dominantní objekty z hlediska objemů a výšky;

Plochy rekreace - na plochách přírodního charakteru - RN

Hlavní využití:

- rekreační louky;

Přípustné využití:

- rekreační louky;
- plochy krajinné zeleně, trvalých travních porostů;
- plochy PUPFL;
- pozemky, stavby a zařízení dopravní infrastruktury pro zpřístupnění pozemků, cesty zajišťující prostupnost krajiny, stezky a značené trasy pro pěší a cyklisty;
- pozemky, stavby a zařízení technické infrastruktury pro obsluhu řešeného území;
- vodní plochy a toky;

- pozemky, stavby a zařízení pro ochranu území (protipovodňová, protierozní opatření apod.);

Podmíněně přípustné využití:

- stavby a zařízení pro účely rekreace a cestovního ruchu (drobný mobiliář v přírodě blízkém provedení - informační tabule, odpočívadla) - za podmínky ochrany prvků krajinné zeleně;

Nepřípustné využití:

- oplocení pozemků;
- realizace budov;
- stavby, opatření a činnosti, které nesouvisí s hlavním, přípustným a podmíněně přípustným využitím;
- parkoviště;
- stavby a zařízení pro zemědělství a lesnictví;
- stavby a zařízení pro účely rekreace a cestovního ruchu charakteru jiné, než jsou uvedeny v podmíněně přípustném (např. hygienická zařízení, ekologická a informační centra);
- pozemky, stavby a zařízení pro těžbu nerostů;
- silnice I. - III. tříd;

Plochy rekreace - specifické - RX

Hlavní využití:

- golfový areál;

Přípustné využití:

- golfové hřiště;
- parková a krajinná zeleň;
- drobný mobiliář doplňující vybavení golfového hřiště (např. lavičky, odpadkové koše, informační tabule, čističe golfových míčků, golfových bot a golfových holí, kolíky apod.);
- zavlažovací systémy, stavby a zařízení technické infrastruktury;
- vodní toky a vodní plochy (přirozené, upravené i umělé);
- komunikace a stezky pro rekreační sportovní aktivity v krajině;
- protipovodňová, protierozní, revitalizační a managementová opatření (na loukách);
- obvodové ohrazení areálu;

Podmíněně přípustné využití:

- provozní stavby a zařízení zázemí golfového areálu, hygienická zařízení, zázemí pro hráče, stavby pro ubytování a stravování, další zpevněné sportovní plochy a zařízení apod. - pouze v rámci zastavitelné plochy Zu2;
- parkoviště - pouze v rámci zastavitelné plochy Zu2;

Nepřípustné využití:

- stavby pro bydlení;
- stavby pro sport a občanské vybavení bez vazby na golfový areál;
- stavby pro výrobu zemědělskou i nezemědělskou a pro skladování;
- stavby pro individuální rekreaci;
- oplocení pozemků;
- silnice I. - III. třídy;
- stavby, opatření a činnosti, které nesouvisí s hlavním, přípustným a podmíněně přípustným využitím;

Podmínky prostorového uspořádání a ochrany krajinného rázu:

- zástavba bude respektovat podmínky pro řešení staveb v rámci CHKO Železné hory;

Podmínky využití ploch změn RX jsou uvedeny v kapitole 3. a 5.

6.6 PLOCHY ZELENĚ

Plochy zeleně - soukromá a vyhrazená - ZS

Hlavní využití:

- plochy sídelní zeleně zahrnující především soukromé zahrady (v zastavěném území obvykle oplocené);

Přípustné využití:

- zahrady produkční, obytné a rekreační;
- pozemky, stavby a zařízení dopravní a technické infrastruktury pro obsluhu řešeného území;
- vodní plochy a toky;
- pozemky zeleně veřejné a veřejných prostranství;
- pozemky, stavby a zařízení pro ochranu území (protipovodňová, protierozní opatření apod.);
- oplocení pozemků v zastavěném území a ohrazení pozemků pro chovné a pěstební účely

Podmíněně přípustné využití:

- pozemky, stavby a zařízení zemědělské malovýroby, zemědělské stavby pro chov dobytka nebo jiných hospodářských zvířat, koní apod., pro uskladnění a posklizňovou úpravu produktů rostlinné výroby, a to v objemech dostačujících pro samozásobení či zemědělskou malovýrobu, popř. provozování agroturistického zařízení za podmínky situování na pozemcích v zastavěném území ve vazbě na plochy BV, které to svým charakterem umožňují (dostatečná rozloha pozemku, možnost využití původních hospodářských objektů, přiměřený odstup od obytných objektů, adekvátní dopravní napojení apod.);
- stavby zvyšující jejich využitelnost - zahrádkářské domky, bazény, sportovní zařízení soukromého charakteru, garáže, stavby hospodářského charakteru související s obhospodařováním pozemků apod. za podmínky situování v zastavěném území;

Nepřípustné využití:

- stavby pro bydlení;
- stavby a zařízení občanského vybavení a výroby;
- oplocení pozemků v rámci prvků ÚSES a v nezastavěném území;
- další stavby, opatření a činnosti, které jsou v rozporu s využitím hlavním;
- silnice I. - III. třídy (s výjimkou zlepšování parametrů komunikací) mimo zastavěné území;
- pozemky, stavby a zařízení pro těžbu nerostů;
- další stavby, opatření a činnosti, které nesouvisí s hlavním, přípustným a podmíněně přípustným využitím;

Podmínky využití ploch změn ZS jsou uvedeny v kapitole 3.

Plochy zeleně - přírodního charakteru - ZP

Hlavní využití:

- zeleň udržovaná v přírodě blízkém stavu;

Přípustné využití:

- zeleň přírodního charakteru, meze, remízy, břehové porosty apod.;
- vodní plochy a toky;
- pozemky, stavby a zařízení pro ochranu území (protipovodňová, protierozní opatření apod.);

Podmíněně přípustné využití:

- pozemky, stavby a zařízení dopravní a technické infrastruktury za podmínky nenarušení funkce přírodní;
- stezky pro pěší a cyklisty, stavby a opatření zlepšující podmínky využití území pro účely rekreace a cestovního ruchu, drobný mobiliář v přírodě blízkém provedení (informační tabule, odpočívadla apod.) za podmínky, že nebude narušena funkce přírodní;

Nepřípustné využití:

- oplocení pozemků;

- stavby a zařízení pro zemědělství;
- silnice I. - III. třídy (s výjimkou zlepšení parametrů stávajících komunikací);
- pozemky, stavby a zařízení pro těžbu nerostů;
- nepřipustné je jiné využití, než se uvádí jako přípustné a podmíněně přípustné;

6.7 PLOCHY VEŘEJNÝCH PROSTRANSTVÍ

Plochy veřejných prostranství - PV

Hlavní využití:

- plochy veřejně přístupné bez omezení, které mají významnou prostorotvornou a komunikační funkci;

Přípustné využití:

- veřejná prostranství včetně návší a ulic;
- stavby a zařízení občanského vybavení slučitelné s účelem veřejných prostranství, které zvyšují využitelnost těchto ploch pro obyvatele (např. altány, informační kiosky, dětská hřiště, přístřešky hromadné dopravy, vodní prvky a umělecká díla, městský mobiliář apod.);
- plochy zeleně;
- vodní plochy a toky;
- pozemky, stavby a zařízení dopravní (včetně prvků autobusového nádraží v Seči) a technické infrastruktury;
- pozemky, stavby a zařízení pro ochranu území (protipovodňová, protierozní opatření apod.);

Podmíněně přípustné využití:

- pozemky, stavby a zařízení veřejných parkovišť pod podmínkou, že bude převládat funkce hlavní;

Nepřípustné využití:

- stavby a zařízení pro bydlení, výrobu, skladování, rodinnou rekreaci, garáže;
- jiné využití, které je v rozporu s využitím hlavním;

Plochy veřejných prostranství - veřejná zeleň - ZV

Hlavní využití:

- plochy sídelní zeleně veřejně přístupné, které mají významnou prostorotvornou a rekreační funkci;

Přípustné využití:

- pozemky parků a historických zahrad veřejně přístupných;
- travnaté plochy s výsadbami odpovídající druhové skladby (sadové úpravy);
- stavby a zařízení občanské vybavenosti slučitelné s účelem veřejných prostranství, které jako stavby doplňkové zvyšují kvalitu a využitelnost prostranství jako prostoru veřejného;
- pěší a cyklistické komunikace;
- dětská hřiště a hřiště pro míčové hry, drobné zpevněné plochy (pro kulturní aktivity aj.);
- vodní plochy, vodní toky;
- pozemky, stavby a zařízení pro ochranu území (protipovodňová, protierozní opatření apod.);

Podmíněně přípustné využití:

- pozemky, stavby a zařízení technické a dopravní infrastruktury (mimo parkování), pokud si to vyžádá způsob technického řešení dopravní infrastruktury včetně technického řešení křižovatek či dalších dopravních ploch, napojení navazujících pozemků a staveb apod.;
- parkovací stání za podmínky, že jejich realizací nebude změněna funkce plochy jako celku;
- veřejné parkoviště za podmínky situování v ploše ZV v přímé prostorové návaznosti na budovu OÚ;

Nepřípustné využití:

- stavby a zařízení pro bydlení, výrobu, skladování, rodinnou rekreaci, garáže;
- jiné využití, které je v rozporu s využitím hlavním;
- oplocení pozemků nezastavěném území;
- silnice I. - III. třídy (s výjimkou zlepšování parametrů komunikací) mimo zastavěné území;
- pozemky, stavby a zařízení pro těžbu nerostů;

Podmínky využití ploch změn ZV jsou uvedeny v kapitole 3.

6.8 PLOCHY DOPRAVNÍ INFRASTRUKTURY

Plochy dopravní infrastruktury silniční - DS

Plochy dopravní infrastruktury silniční - parkoviště - DS1

Plochy dopravní infrastruktury silniční - garáže - DS2

Hlavní využití:

- plochy a koridory pozemních komunikací, plochy dopravy v klidu a dalších zařízení dopravy neliniového charakteru;

Přípustné využití:

- pozemky, stavby a zařízení silnic včetně pozemků součástí komunikací (odvodnění komunikací, zářezy, násypy, opěrné a zárubní zdi, mosty, stavby protihlukové ochrany apod.);
- pozemky, stavby a zařízení místních a účelových komunikací včetně pozemků součástí komunikací;
- pozemky, stavby a zařízení pro dopravu v klidu (odstavné a parkovací plochy a do doby nabytí účinnosti ÚP na nich povolené stánky);
- pozemky, stavby a zařízení pro veřejnou dopravu (zastávky veřejné autobusové dopravy a jejich vybavení);
- komunikace pro pěší a cyklisty;
- zeleň na dopravních plochách;
- pozemky, stavby a zařízení technické infrastruktury;
- pozemky, stavby a zařízení pro ochranu území (protipovodňová, protierozní opatření apod.);

Podmíněně přípustné využití:

- kapacitní parkoviště za podmínky umístění v rámci funkční plochy **DS1 - parkoviště**;
- pozemky, stavby a zařízení řadových garáží za podmínky umístění v rámci funkční plochy **DS2 - garáže**;

Nepřípustné využití:

- jiné využití, než je uvedeno jako hlavní, přípustné a podmíněně přípustné využití;

Podmínky využití ploch změn DS jsou uvedeny v kap. 3.

6.9 PLOCHY TECHNICKÉ INFRASTRUKTURY

Plochy technické infrastruktury - inženýrské sítě - TI

Hlavní využití:

- plochy a areály technické infrastruktury;

Přípustné využití:

- pozemky, stavby a zařízení pro zásobování vodou;
- pozemky, stavby a zařízení pro zásobování energiemi;
- pozemky, stavby a zařízení pro zásobování teplem a plynem;
- pozemky, stavby a zařízení pro telekomunikace a radiokomunikace;
- pozemky, stavby a zařízení pro odvádění a čištění odpadních vod a nakládání s kaly;

- pozemky, stavby a zařízení dopravní infrastruktury pro obsluhu řešeného území;
- plochy zeleně, drobné vodní plochy;
- pozemky, stavby a zařízení pro ochranu území (protipovodňová, protierozní opatření apod.);
- pozemky, stavby a zařízení pro obsluhu zařízení technické infrastruktury (technické zázemí, garáže apod.);

Nepřípustné využití:

- jiné využití, než je uvedeno jako hlavní a přípustné využití;

6.10 PLOCHY VODNÍ A VODOHOSPODÁŘSKÉ

Plochy vodní a vodohospodářské - W**Plochy vodní a vodohospodářské - specifické - W1****Hlavní využití:**

- vodní toky a nádrže, rybníky, mokřady a ostatní vodní plochy, poldry, které plní funkce vodohospodářské, ekologicko - stabilizační, rekreační, estetické a hospodářské;

Přípustné využití:

- vodní toky a plochy včetně břehové zeleně, poldry;
- technické stavby a zařízení pro obsluhu a ochranu území (přemostění, jezy, jímání vody, výpusti, hráze, čepy, kaskády, ochranné a opěrné zdi, protipovodňová a revitalizační opatření aj.);
- pozemky, stavby a zařízení pro ochranu území (protipovodňová, protierozní opatření apod.);
- technické zařízení související s provozem hydroelektrárny s navazující obslužnou komunikací ve funkci **W1**;

Podmíněně přípustné využití:

- stavby a zařízení pro chov ryb a vodních živočichů, stavby a zařízení pro rybaření a vodní sporty - pokud nebude narušen veřejný zájem (např. ochrana přírody a protipovodňová ochrana, vodárenská funkce pro zásobování obyvatelstva vodou);

Nepřípustné využití:

- stavby, zařízení a činnosti nesouvisející s hlavním, přípustným a podmíněně přípustným využitím;
- oplocování pozemků vodních toků v celém řešeném území a vodních ploch v nezastavěném území;
- stavby a zařízení pro lesnictví;
- silnice I. - III. třídy s výjimkou zlepšování parametrů komunikací a realizace bezpečnostních opatření;
- stavby a zařízení pro těžbu nerostných surovin;
- stavby charakteru budov;

6.11 PLOCHY ZEMĚDĚLSKÉ

Plochy zemědělské - NZ**Hlavní využití:**

- zemědělsky obhospodařované pozemky včetně drobných ploch krajinné zeleně;

Přípustné využití:

- pozemky orné půdy, trvalých travních porostů, sady, zahrady;
- líniové nebo plošné porosty pro ekologickou stabilizaci krajiny (remízky, meze, stromořadí, interakční prvky);
- stavby a zařízení veřejné technické infrastruktury;
- stavby a zařízení veřejné dopravní infrastruktury pro zpřístupnění pozemků, cesty zajišťující prostupnost krajiny, stezky pro pěší a cyklisty, nezpevněné polní cesty;
- pozemky, stavby a zařízení pro ochranu území (protipovodňová, protierozní opatření apod.);
- vodní plochy a toky;
- stavby a opatření zlepšující podmínky využití území pro účely rekreace a cestovního ruchu,

drobný mobiliář v přírodě blízkém provedení (informační tabule, odpočívadla apod.), drobná myslivecká zařízení (posedy, krmelce) aj.;

Podmíněně přípustné využití:

- zalesnění, vodní plochy a toky za podmínky dodržování zásad ochrany ZPF a ochrany přírody a krajiny;
- stavby a zařízení zemědělské prvovýroby technologicky vázané na konkrétní zemědělsky obhospodařovanou lokalitu nezbytné pro obhospodařování zemědělské půdy a pastevectví (žlaby, přístřešky pro dobytek, včelíny apod.);
- dočasné ohrazení pozemků pro chovné a pěstební účely za podmínky zajištění prostupnosti krajiny;
- stavby pro rodinnou rekreaci za podmínky, že se jedná o přístavby (či stavby vedlejší ke stavbě hlavní) již existujících staveb rodinné rekreace, které jsou v ÚP vymezeny jako izolovaná zastavěná území a za podmínky, že celková zastavěná plocha nepřesáhne 80 m²;

Nepřípustné využití:

- stavby a zařízení pro lesnictví a pro zemědělství jiné, než jsou uvedeny v podmíněně přípustném využití (stavby charakteru budov, např. stavby pro trvalé kapacitní ustájení hospodářských zvířat, ocelokolny apod.);
- oplocení pozemků;
- silnice I. - III. třídy (s výjimkou zlepšování parametrů komunikací a realizace bezpečnostních opatření);
- pozemky, stavby a zařízení pro těžbu nerostných surovin;
- další stavby, opatření a činnosti, které nesouvisí s hlavním, přípustným a podmíněně přípustným využitím;
- stavby charakteru budov;

6.12 PLOCHY LESNÍ

Plochy lesní - NL

Hlavní využití:

- plochy lesa;

Přípustné využití:

- plochy PUPFL;
- pozemky, stavby a zařízení lesnictví (lesnické účelové komunikace a plochy, hrazení bystřin a strží, odvodnění lesní půdy, myslivecká zařízení, která nejsou budovami);
- malé vodní plochy a toky;
- stavby a zařízení veřejné dopravní infrastruktury pro zpřístupnění pozemků, cesty zajišťující prostupnost krajiny, stezky a značené trasy pro pěší a cyklisty, naučné stezky;
- stavby a zařízení veřejné technické infrastruktury
- stavby a zařízení nevyžadující odnětí pozemků určených k plnění funkcí lesa podle ustanovení příslušných právních předpisů;
- pozemky, stavby a zařízení pro ochranu území (protipovodňová, protierozní opatření apod.);
- stavby a opatření zlepšující podmínky využití území pro účely rekreace a cestovního ruchu, drobný mobiliář v přírodě blízkém provedení (informační tabule, odpočívadla apod.), drobná myslivecká zařízení (posedy, krmelce) aj.;

Podmíněně přípustné využití:

- ohrazení pozemků pro chovné účely a výchovné zásahy za podmínky, že se jedná o zařízení dočasné;
- stavby pro rodinnou rekreaci za podmínky, že se jedná o přístavby (či stavby vedlejší ke stavbě hlavní) již existujících staveb rodinné rekreace, které jsou v ÚP vymezeny jako izolovaná zastavěná území a za podmínky, že celková zastavěná plocha nepřesáhne 80 m² a za podmínky, že k tomuto účelu budou přednostně využity plochy lesních pozemků tak, aby nevznikla potřeba kácení stromů (lesních dřevin);

Nepřípustné využití:

- stavby, opatření a činnosti nesouvisející s hlavním, přípustným a podmíněně přípustným využitím;

- oplocení pozemků (vyjma dočasného, např. pro lesní školky);
- silnice I. - III. třídy (s výjimkou zlepšení parametrů stávajících komunikací a realizace bezpečnostních opatření);
- stavby a zařízení pro zemědělství (vyjma zařízení pro chov včel, která nejsou budovami);
- pozemky, stavby a zařízení pro těžbu nerostných surovin;
- stavby charakteru budov;

6.13 PLOCHY PŘÍRODNÍ

Plochy přírodní - NP

Hlavní využití:

- lesní porosty, krajinná zeleň, vodní plochy, popř. součásti ZPF, jež souhrnně vytvářejí plochy původních, přírodních a přírodě blízkých ekosystémů a zajišťují tak uchování druhového a genového bohatství spontánních druhů a organismů - fauny a flóry;
- plochy NP jsou vymezeny na základě zvláštních předpisů pro zajištění ochrany a žádoucího vývoje prvků územního systému ekologické stability a dalších ekologicky cenných území, jejichž kategorie stanoví příslušný zákon;

Přípustné využití:

- pozemky určené k plnění funkce lesa s mimoprodukčními způsoby hospodaření včetně zalesnění;
- pozemky ZPF - určené pro extenzivní hospodaření způsobem šetrným k přírodním danostem
- plochy zeleně zajišťující mimoprodukční funkce krajiny a příznivé působení na okolní ekologicky méně stabilní části krajiny;
- stavby a opatření v zájmu zabezpečení prostoru pro relativně nerušenou existenci a vývoj přírodních a přírodě blízkých společenstev a v zájmu ochrany přírody a krajiny;
- stavby, zařízení a jiná opatření pro snižování nebezpečí ekologických a přírodních katastrof a pro odstraňování jejich důsledků;
- pozemky, stavby a zařízení pro ochranu území (protipovodňová, protierozní opatření apod.);

Podmíněně přípustné využití:

- stávající činnosti produkčního charakteru lze realizovat bez možnosti zvyšování jejich intenzity;
- mimoprodukční funkce zemědělského půdního fondu a ploch PUPFL - jejich charakter musí být v souladu se zájmy ochrany přírody a krajiny;
- stavby a zařízení veřejné technické infrastruktury liniového charakteru, stavby a zařízení veřejné dopravní infrastruktury pro zpřístupnění pozemků, cesty zajišťující prostupnost krajiny, dočasné ohrazení pozemků pro výchovné zásahy za podmínky významného nenarušení celistvosti územní ochrany, příznivého stavu předmětu ochrany v dané ploše a nenarušení funkčnosti územního systému ekologické stability;
- stavby a opatření zlepšující podmínky využití území pro účely rekreace a cestovního ruchu, drobný mobiliář v přírodě blízkém provedení (informační tabule, odpočívadla apod.), drobná myslivecká zařízení (posedy, krmelce) aj. za podmínky významného nenarušení celistvosti územní ochrany, příznivého stavu předmětu ochrany v dané ploše a nenarušení funkčnosti územního systému ekologické stability;
- stavby pro rodinnou rekreaci za podmínky, že se jedná o přístavby (či stavby vedlejší ke stavbě hlavní) již existujících staveb rodinné rekreace, které jsou v ÚP vymezeny jako izolovaná zastavěná území a za podmínky, že celková zastavěná plocha nepřesáhne 80 m²;

Nepřípustné využití:

- stavby, opatření a činnosti nesouvisející s hlavním, přípustným a podmíněně přípustným využitím;
- oplocení pozemků;
- silnice I. - III. třídy (s výjimkou zlepšování parametrů komunikací a realizace bezpečnostních opatření);
- stavby a zařízení pro zemědělství a lesní hospodářství;
- pozemky, stavby a zařízení pro těžbu nerostných surovin;
- stavby charakteru budov;

6.14 PLOCHY SMÍŠENÉ NEZASTAVĚNÉHO ÚZEMÍ

Plochy smíšené nezastavěného území - přírodní, zemědělské - NSpz

Hlavní využití:

- plochy nezastavěného území s vyšším zastoupením krajinné zeleně a přírodních složek;

Přípustné využití:

- pozemky trvalých travních porostů, extenzivní sady, zahrady;
- plochy PUPFL;
- liniové nebo plošné porosty pro ekologickou stabilizaci krajiny (remízky, meze, stromořadí, drobné interakční prvky a vodní plochy);
- stavby a zařízení veřejné technické infrastruktury;
- stavby a zařízení veřejné dopravní infrastruktury pro zpřístupnění pozemků, cesty zajišťující prostupnost krajiny, stezky a značené trasy pro pěší a cyklisty, naučné stezky;
- pozemky, stavby a zařízení pro ochranu území (protipovodňová, protierozní opatření apod.);

Podmíněně přípustné využití:

- dočasné ohrazení pozemků pro chovné a pěstební účely - za podmínky zajištění prostupnosti krajiny;
- stavby a opatření zlepšující podmínky využití území pro účely rekreace a cestovního ruchu, drobný mobiliář v přírodě blízkém provedení (informační tabule, odpočívadla apod.), drobná myslivecká zařízení (poseady, krmelce) aj. - pokud neznemožňují obhospodařování pozemků a budou chráněny prvky krajinné zeleně;
- stavby pro rodinnou rekreaci za podmínky, že se jedná o přístavby (či stavby vedlejší ke stavbě hlavní) již existujících staveb rodinné rekreace, které jsou v ÚP vymezeny jako izolovaná zastavěná území a za podmínky, že celková zastavěná plocha nepřesáhne 80 m²;

Nepřípustné využití:

- stavby a zařízení pro zemědělství a lesnictví;
- oplocení pozemků;
- silnice I. - III. třídy (s výjimkou zlepšení parametrů stávajících komunikací a realizace bezpečnostních opatření);
- pozemky, stavby a zařízení pro těžbu nerostných surovin;
- další stavby, opatření a činnosti, které nesouvisí s hlavním, přípustným a podmíněně přípustným využitím;
- stavby charakteru budov;

Plochy smíšené nezastavěného území - specifické - NSx

Hlavní využití:

- plochy nezastavěného území využívané k ukládání bioodpadu;

Přípustné využití:

- ukládání bioodpadu;
- zeleň;
- stavby a zařízení veřejné dopravní a technické infrastruktury;
- pozemky, stavby a zařízení pro ochranu území (protipovodňová, protierozní opatření apod.);

Nepřípustné využití:

- silnice I. - III. třídy (s výjimkou zlepšení parametrů stávajících komunikací a realizace bezpečnostních opatření);
- stavby a zařízení pro lesnictví a zemědělství;
- pozemky, stavby a zařízení pro těžbu nerostných surovin;
- další stavby, opatření a činnosti, které nesouvisí s hlavním, přípustným a podmíněně přípustným využitím;
- stavby charakteru budov;

7. VYMEZENÍ VEŘEJNĚ PROSPĚŠNÝCH STAVEB, VEŘEJNĚ PROSPĚŠNÝCH OPATŘENÍ, STAVEB A OPATŘENÍ K ZAJIŠŤOVÁNÍ OBRANY A BEZPEČNOSTI STÁTU A PLOCH PRO ASANACI, PRO KTERÉ LZE PRÁVA K POZEMKŮM A STAVBÁM VYVLASTNIT

Územním plánem jsou stanoveny následující veřejně prospěšné stavby (VPS) a veřejně prospěšná opatření (VPO), pro které lze práva k pozemkům a stavbám vyvlastnit:

VU1 - založení prvků ÚSES - NRBK K75;

VU2 - založení prvků ÚSES - RBK 1357;

VU3 - založení prvků ÚSES - RBK 1358;

VT1 - technická infrastruktura - propojovací VTL plynovod s tlakem nad 40 barů;

VT2 - technická infrastruktura ČOV Kraskov;

VT3 - technická infrastruktura - ČOV Žďárec u Seče;

Výše uvedené VPS a VPO jsou zakresleny ve Výkresu veřejně prospěšných staveb, opatření a asanací.

8. VYMEZENÍ VEŘEJNĚ PROSPĚŠNÝCH STAVEB A VEŘEJNÝCH PROSTRANSTVÍ, PRO KTERÉ LZE UPLATNIT PŘEDKUPNÍ PRÁVO

Územním plánem Seč nejsou navrženy veřejně prospěšné stavby (VPS) ani veřejná prostranství, pro něž může být uplatněno předkupní právo.

9. VYMEZENÍ PLOCH A KORIDORŮ, VE KTERÝCH JE ROZHODOVÁNÍ O ZMĚNÁCH V ÚZEMÍ PODMÍNĚNO ZPRACOVÁNÍM ÚZEMNÍ STUDIE, STANOVENÍ PODMÍNEK PRO JEJÍ POŘÍZENÍ A PŘIMĚŘENÉ LHŮTY PRO VLOŽENÍ DAT O TÉTO STUDII DO EVIDENCE ÚZEMNĚ PLÁNOVACÍ ČINNOSTI

V rámci zadávacích podmínek a řešení územních studií je nutno respektovat obecné podmínky využití funkčních ploch, do kterých jsou jednotlivé lokality zařazeny (kap. 6) a konkrétní podmínky pro využití ploch změn a koridorů pro dopravní infrastrukturu (kap. 3).

Pro zpracování a odsouhlasení územních studií je nezbytné splnit i požadavky Správy CHKO Železné hory, která jediná může posoudit, zda-li je plánovaný rozvoj v souladu s posláním CHKO Železné hory, a to z pohledu vytváření ekologicky vyvážené a esteticky hodnotné krajiny, jak vyplývá z ust. § 2 písm. g), § 12 a §25 zákona.

Lhůta pro vložení dat o územních studiích do evidence územně plánovací činnosti se stanovuje na 4 roky od vydání ÚP Seč.

Územním plánem Seč se stanovují následující lokality, ve kterých je prověření změn jejich využití územní studií podmínkou pro rozhodování:

Rozsah územní studie	Rámcové zaměření
Zastavitelná plocha Zs2 (Seč)	<ul style="list-style-type: none"> - v rámci územní studie bude řešena dopravní obsluha plánovaného obytného celku s napojením na stávající místní komunikační síť; - v rámci ÚS budou stanoveny významné plochy veřejných prostranství v celkovém rozsahu min. 1500 m², způsob umístění veřejných prostranství bude odpovídat významu plochy (ploch) v rámci obytného celku jako nosného veřejného prostoru; - budou stanoveny min. šířkové parametry vnitřního komunikačního systému za účelem komfortní obsluhy lokality a z důvodu zajištění pohody bydlení min. šířky veřejných prostorů ulic mezi oploceními; - min. velikost pozemku pro realizaci RD a stavby rodinné rekreace - 900 m² (u pozemků, které již byly vymezeny za účelem realizace stavby do doby vydání ÚP Seč je možná výměra menší, minimálně však 600 m²); - maximální koeficient zastavění pozemku rodinného domu - 0,3; - na styku s volnou krajinou bude situována zeleň zahrad, stavby RD nebudou umístovány blíže než 10 m od severní a východní hranice lokality; - stavby na pozemcích RD a staveb rodinné rekreace - max. 1 NP + podkroví; - podrobnější řešení plochy zohlední polohu lokality v pásmu 50 m od hranice lesa (bude vymezeno pásmo v min. šíři 20, kde nebudou umístovány stavby), bude zohledněno OP elektrického vedení, prověřena možnost jeho přeložení; - v rámci ÚS bude řešen způsob zneškodňování odpadních vod;
Zastavitelná plocha Zs3 (Seč)	<ul style="list-style-type: none"> - v rámci územní studie bude řešena dopravní obsluha plánovaného obytného celku s napojením na stávající místní komunikační síť; - v rámci ÚS budou stanoveny významné plochy veřejných prostranství v celkovém rozsahu min. 1000 m², způsob umístění veřejných prostranství bude odpovídat významu plochy (ploch) v rámci obytného celku jako nosného veřejného prostoru; - budou stanoveny min. šířkové parametry vnitřního komunikačního systému za účelem komfortní obsluhy lokality a z důvodu zajištění pohody bydlení min. šířky veřejných prostorů ulic mezi oploceními; - min. velikost pozemku pro realizaci RD a stavby rodinné rekreace - 1000 m²; - maximální koeficient zastavění pozemku rodinného domu a stavby rodinné rekreace - 0,3; - na styku s volnou krajinou bude situována zeleň zahrad, stavby RD nebudou umístovány blíže než 10 m od severní a východní hranice lokality; - stavby na pozemcích RD a staveb rodinné rekreace - max. 1 NP + podkroví; - v rámci ÚS bude řešen způsob zneškodňování odpadních vod;
Zastavitelná plocha Zh1 (Hoješín)	<ul style="list-style-type: none"> - do plochy ÚS nebudou zahrnuty pozemky na východním okraji lokality, které navazují na silnici III/34431; - v rámci územní studie bude řešena dopravní obsluha plánovaného obytného celku s napojením na stávající místní komunikační síť; - v rámci ÚS budou stanoveny významné plochy veřejných prostranství v celkovém rozsahu min. 1000 m²; - maximální koeficient zastavění pozemku rodinného domu a stavby rodinné rekreace - 0,3; - podrobnější řešení zohlední případnou potřebu odstupů od ploch zemědělské výroby; - v rámci ÚS bude řešen způsob zneškodňování odpadních vod;

Zastavitelné plochy Zk4, Zk5, Zk6 (Kraskov)	<ul style="list-style-type: none"> - v rámci územní studie bude řešena dopravní obsluha plánovaného obytného celku s napojením na stávající místní komunikační síť; - v rámci ÚS budou stanoveny významné plochy veřejných prostranství v celkovém rozsahu min. 1500 m², způsob umístění veřejných prostranství bude odpovídat významu plochy (ploch) v rámci obytného celku jako nosného veřejného prostoru; - budou stanoveny min. šířkové parametry vnitřního komunikačního systému za účelem komfortní obsluhy lokality a z důvodu zajištění pohody bydlení min. šířky veřejných prostorů ulic mezi oploceními; - min. velikost pozemku pro realizaci RD a stavby rodinné rekreace min. 400 m² (dle již provedené parcelace) a objektu rodinné rekreace - 1000 m²; - maximální koeficient zastavění pozemku rodinného domu a stavby rodinné rekreace - 0,3; - stavby na pozemcích RD a staveb rodinné rekreace a objektů rodinné rekreace - max. 1 NP + podkroví; - v plochách OS výšková hladina zástavby max. 1 NP + podkroví, budou respektovány podmínky pro řešení staveb v rámci CHKO Železné hory; - bude respektována plocha vzrostlé zeleně v lokalitě Zk6; - nutno zohlednit polohu lokality v pásmu 50 m od hranice lesa a OP vrchního elektrického vedení a trafostanice; - v rámci ÚS bude řešen způsob zneškodňování odpadních vod;
--	--

10. VYMEZENÍ PLOCH A KORIDORŮ, VE KTERÝCH JE ROZHODOVÁNÍ O ZMĚNÁCH V ÚZEMÍ PODMÍNĚNO VYDÁNÍM REGULAČNÍHO PLÁNU

Územním plánem Seč je stanovena **zastavitelná plocha Zs7**, ve které je rozhodování o změnách využití podmíněno vydáním regulačního plánu. Jedná se regulační plán z podnětu.

V rámci řešení regulačního plánu je nutno respektovat obecné podmínky využití funkčních ploch (kap. 6) a konkrétní podmínky pro využití plochy Zs7 (kap. 3).

Zadání regulačního plánu:

Vymezení řešeného území

Regulační plán bude zpracován v rozsahu zastavitelné plochy Zs7 v k.ú. Seč, hranice území řešeného regulačním plánem může být překročena, zejména z důvodu napojení veřejné dopravní a veřejné technické infrastruktury a z hlediska zajištění vazeb na okolní zastavitelné plochy i volnou krajinu.

Požadavky na vymezení pozemků a jejich využití

Regulačním plánem budou vymezeny pozemky dle hlavního, resp. přípustného a podmíněně přípustného využití funkce *Plochy bydlení - v rodinných domech - městské a příměstské - B1*. Regulační plán zpřesňuje využití pozemků v souladu s podmínkami využití zastavitelné plochy v územním plánu, a to:

- pozemky staveb pro bydlení v rodinných domech;
- plochy pro občanskou vybavenost, plochy pro sport, pro kulturní a společenské využití;
- plochy pro obchod a služby;
- pozemky veřejných prostranství a veřejné zeleně, pozemky pro obytné ulice;
- pozemky dopravní infrastruktury (komunikace a parkoviště),
- pozemky technické infrastruktury.

Jednotlivé stavební pozemky budou napojeny na navrženou veřejně přístupnou komunikaci a budou navrženy tak, aby na nich bylo možné vyřešit umístění odstavných a parkovacích stání dle příslušné normy.

S ohledem na rozsah zastavitelné plochy bude stanovena etapizace.

S ohledem na rozsah zastavitelné plochy a požadavek na stanovení etapizace výstavby bude zvážen způsob řešení podrobnosti částí lokality zařazených do jednotlivých etap. Zatímco plochy zařazené do první etapy je nutno řešit podrobně (včetně případného výčtu druhů územních rozhodnutí, která regulační plán nahradí), u dalších etap je možno zvolit podrobnost menší, dle časové reálnosti zastavění plochy dané etapy.

Požadavky na umístění a prostorové uspořádání staveb

Regulační plán bude řešen v souladu s požadavky územního plánování na zabezpečení všech přírodních, civilizačních a kulturních hodnot v území.

Regulačním plánem budou (v podrobněji členěných částech území) závazně stanoveny minimálně tyto regulativy:

- stavební čáry, uliční čáry (budou okótovány ve vazbě na hranice pozemku);
- základní hmotové řešení budov, objemy a tvary zástavby jednotlivých budov;
- intenzita využití jednotlivých ploch stavebních pozemků, příp. budou určeny části pozemků, které bude možno zastavět;
- podlažnost, výška, tvar a objem střechy;

Požadavky na ochranu a rozvoj hodnot území

Budou splněny požadavky vyplývající z polohy v rámci CHKO Železné hory - Správa CHKO Železné hory posoudí, zda-li je plánovaný rozvoj v souladu s posláním CHKO Železné hory, a to z pohledu vytváření ekologicky vyvážené a esteticky hodnotné krajiny, jak vyplývá z ust. § 2 písm. g), § 12 a § 25 zákona.

Budou respektovány veškeré hodnoty řešeného území vyplývající z ÚP Seč, budou řešeny vazby na navazující zastavěné území, zastavitelné plochy a volnou krajinu.

Budou řešeny podmínky ochrany před hlukem z dopravy (vazba na silnici II. třídy).

Požadavky na řešení veřejné infrastruktury

Lokalita bude napojena na stávající dopravní systém - místní komunikace v navazujícím zastavěném území, bude prověřeno napojení na silnici II/343. Budou stanoveny minimální šířkové parametry vnitřního komunikačního systému za účelem komfortní obsluhy lokality a z důvodu zajištění pohody bydlení, a dále minimální šířky veřejných prostorů ulic mezi oploceními. Navržená komunikační síť bude splňovat požadavky na přístup vozidel IZS.

Bude řešeno napojení lokality na stávající systémy TI v následujícím členění:

- zásobování vodou, včetně vody požární;
- odkanalizování;
- zásobování elektrickou energií;
- zásobování teplem;
- odpadové hospodářství;

Bude prověřena potřeba vymezení pozemků pro občanské vybavení veřejného charakteru, budou vymezena veřejná prostranství v odpovídajícím rozsahu min. 11 500 m². Významnější plochy veřejných prostranství budou přirozenými těžišti vymezených obytných celků. Bude řešeno logické propojení veřejných prostranství s navazující zastavitelnou plochou veřejné zeleně Zs15.

Podrobnost řešení TI bude odpovídat zvolené podrobnosti členění konkrétní části lokality.

Požadavky na veřejně prospěšné stavby a veřejně prospěšná opatření

VPS budou stanoveny v případě, že tato potřeba vyplyne z vlastního řešení lokality.

Požadavky na asanace

Nejsou žádné požadavky.

Další požadavky vyplývající z územně analytických podkladů a ze zvláštních právních předpisů (například požadavky na ochranu veřejného zdraví, požární ochrany, civilní ochrany, obrany a bezpečnosti státu, ochrany ložisek nerostných surovin, geologické stavby území, ochrany před povodněmi a jinými rizikovými přírodními jevy)

Budou respektovány limity využití území vyplývající ze zvláštních předpisů a rozhodnutí, zejména:

- poloha v CHKO Železné hory;
- řešené území je územím s archeologickými nálezy;
- řešené území se nachází v ochranném pásmu přehledových systémů (OP RLP);
- nezastavěný manipulační pruh o šířce 6 m od břehové čáry vodního toku, resp. meliorační svodnice;
- ochranná pásma elektrických rozvodů, vodovodů, STL plynovodů;
- ochranné pásmo silnice II. třídy;
- okrajově hranice 50 m od okraje lesa;
- požadavky na požární ochranu vyplývající z právních předpisů a norem;

Výčet druhů územních rozhodnutí, které regulační plán nahradí

Výčet územních rozhodnutí, která bude regulační plán nahrazovat, bude podrobněji posouzen v průběhu projednávání. Předpokládá se územní rozhodnutí o dělení a scelování pozemků a umístění staveb a zařízení (veřejné komunikace, inženýrské sítě včetně zařízení pro retenci dešťových vod, veřejná prostranství včetně veřejné zeleně a dalších zařízení, stavby rodinných domů, občanského vybavení apod.).

Požadavky na plánovací smlouvu a dohodu o parcelaci

Neuplatňují se žádné požadavky na plánovací smlouvu nebo dohodu o parcelaci, protože se nejedná o regulační plán na žádost.

Požadavky na uspořádání obsahu návrhu regulačního plánu a obsahu jeho odůvodnění s ohledem na charakter území a problémy k řešení včetně výkresů a počtu vyhotovení

Návrh RP bude v grafické i textové části respektovat požadavky stanovené zákonem č. 183/2006 Sb., o územním plánování a stavebním řádu, v platném znění a jeho prováděcími předpisy.

RP bude obsahovat textovou část a grafickou část - Hlavní výkres, v případě potřeby samostatný Výkres technické infrastruktury a Výkres veřejně prospěšných staveb, Výkres etapizace. Odůvodnění RP bude obsahovat textovou část a grafickou část - Koordinační výkres, Výkres předpokládaných záborů ZPF a Výkres širších vztahů. RP může dále obsahovat případné další samostatné výkresy obsahující graficky vyjádřitelné podmínky umístění a prostorového uspořádání staveb.

Grafická část dokumentace bude provedena v měřítku 1 : 1000 (příp. 1 : 500, část nezahrnující územní rozhodnutí či výkres etapizace v měřítku 1 : 2000), výkres širších vztahů v měřítku 1 : 5000, příp. 1 : 10000. Regulační plán bude zpracován v digitální podobě.

Počet tištěných vyhotovení (kompletních paré) k předání pořizovateli je stanoven takto:

- | | |
|------------------|-----|
| - návrh | 2 x |
| - upravený návrh | 2 x |
| - vydaný RP | 4 x |

Pro každou fázi projednání bude předáno pořizovateli také jedno CD-R s elektronickými daty v souborových formátech *.pdf, *.doc, za účelem vystavení na elektronické úřední desce.

11. STANOVENÍ KOMPENZAČNÍCH OPATŘENÍ PODLE § 50 ODST. 6 STAVEBNÍHO ZÁKONA

V rámci ÚP Seč nebyla stanovena žádná kompenzační opatření.

12. ÚDAJE O POČTU LISTŮ ÚZEMNÍHO PLÁNU A POČTU VÝKRESŮ GRAFICKÉ ČÁSTI

Počet stran textové části ÚP:	60 stran formátu A4
Obsah grafické části ÚP:	
1. Výkres základního členění území	měřítko 1 : 10 000
2. Hlavní výkres - části 2A, 2B	měřítko 1 : 5 000
3. Výkres veřejně prospěšných staveb, opatření a asanací	měřítko 1 : 10 000
4. Výkres pořadí změn v území (etapizace)	měřítko 1 : 5 000

Bude aktualizováno v úplném znění ÚP po vydání Změny č. 1

ODŮVODNĚNÍ ZMĚNY č.1 ÚZEMNÍHO PLÁNU SEČ

LEGENDA:

STAV / PLOCHY STABILIZOVANÉ	NÁVRH / PLOCHY ZJELNÉ	ÚZEMNÍ REZERVA
HRANICE ÚZEMNÍCH JEDNOTEK		
[Symbol]	[Symbol]	Hranice řešeného území
[Symbol]	[Symbol]	Hranice katastrálního území
[Symbol]	[Symbol]	Hranice zastavěného území dle Změny č.1
[Symbol]	[Symbol]	Hranice zastavitelných ploch (Z) dle Změny č.1

PLOCHY S ROZDÍLNÝM ZPŮSOBEM VYUŽITÍ		
BI	[Symbol]	Plochy bydlení - v rodinných domech - městské a příměstské
RH	[Symbol]	Plochy rekreace - plochy staveb pro hromadnou rekreaci
RI	[Symbol]	Plochy rekreace - plochy staveb pro rodinnou rekreaci

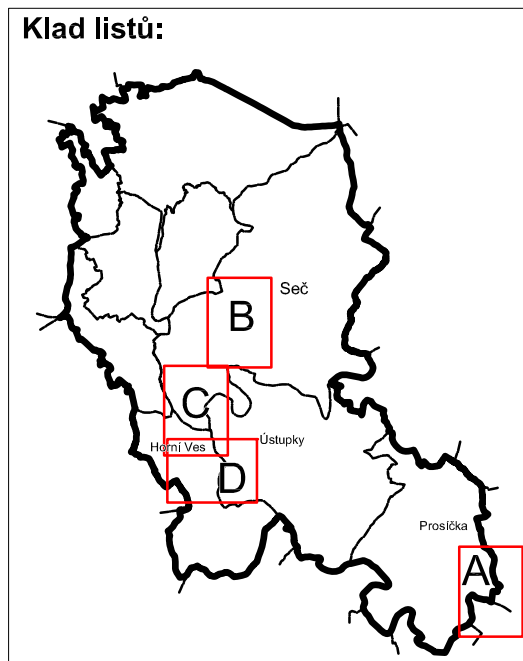
LIMITY VYUŽITÍ ÚZEMÍ, OCHRANA HODNOT ÚZEMÍ		
[Symbol]	[Symbol]	Nadregionální biokoridor
[Symbol]	[Symbol]	Nadregionální biocentrum
[Symbol]	[Symbol]	Regionální biokoridor
[Symbol]	[Symbol]	Regionální biocentrum
[Symbol]	[Symbol]	Lokální biokoridor
[Symbol]	[Symbol]	Lokální biocentrum
[Symbol]	[Symbol]	Interakční prvek
[Symbol]	[Symbol]	Památný strom
[Symbol]	[Symbol]	Migračně významné území / osa dálkového migračního koridoru
[Symbol]	[Symbol]	Natura 2000 - Evropsky významná lokalita
[Symbol]	[Symbol]	Národní přírodní památka Kaňkovy hory
[Symbol]	[Symbol]	Přírodní rezervace Oheň
[Symbol]	[Symbol]	Chráněná krajinná oblast - I. zóna / II. zóna
[Symbol]	[Symbol]	Lesy zvláštního určení
[Symbol]	[Symbol]	Lesy ochranné
[Symbol]	[Symbol]	Plochy PUPPL
[Symbol]	[Symbol]	Pásmo 50 m od okraje lesa
[Symbol]	[Symbol]	Ochranné pásmo národní přírodní památky, přírodní rezervace
[Symbol]	[Symbol]	Ochranné pásmo silnice
[Symbol]	[Symbol]	Ochranné pásmo elektroinžinýrů
[Symbol]	[Symbol]	Ochranné pásmo komunikačního zařízení
[Symbol]	[Symbol]	Ochranné pásmo vodního zdroje - I. stupeň
[Symbol]	[Symbol]	Ochranné pásmo anodového uzemnění katodové ochrany VTL plynovodu
[Symbol]	[Symbol]	Bezpečnostní pásmo VTL plynovodu
[Symbol]	[Symbol]	Záplavové území s periodicitou 100 let
[Symbol]	[Symbol]	Aktivní zóna záplavového území
[Symbol]	[Symbol]	Území zvláštní povodně pod vodním dílem
[Symbol]	[Symbol]	Chráněné ložiskové území, výhradní ložisko
[Symbol]	[Symbol]	Poddolované území - plocha / bod
[Symbol]	[Symbol]	Staré důlní dílo, opuštěné důlní dílo, důlní dílo
[Symbol]	[Symbol]	Stará zátěž území a kontaminovaná plocha
[Symbol]	[Symbol]	Vzdušný prostor pro létání v malých a přízemních výškách
[Symbol]	[Symbol]	Výhledový bod
[Symbol]	[Symbol]	Nemovitá kulturní památka / areál nemovité kulturní památky
[Symbol]	[Symbol]	Urbanisticky a historicky cenný areál související s nemovitou kulturní památkou
[Symbol]	[Symbol]	Památka místního významu
[Symbol]	[Symbol]	Významný strom, skupina stromů
[Symbol]	[Symbol]	Cyklostezka, komunikace pro pěší a cyklisty
[Symbol]	[Symbol]	Hippostezka
[Symbol]	[Symbol]	Značená cyklotrasa
[Symbol]	[Symbol]	Značená turistická trasa, naučná stezka
[Symbol]	[Symbol]	Investiče do půdy (mellorace) / hlavní odvodňovací zařízení
[Symbol]	[Symbol]	Archeologická lokalita - ÚAN I / ÚAN II
[Symbol]	[Symbol]	Zeleň ochranná a izolační
[Symbol]	[Symbol]	Protipovodňové opatření na Počáteckém potoce
[Symbol]	[Symbol]	Drobné vodní toky včetně zatrubněných

Celé řešené území leží v CHKO Železné hory, je územím s archeologickými nálezy a nachází se v ochranném pásmu přehledových systémů (OP RLP).

KONCEPCE TECHNICKÉ INFRASTRUKTURY		
[Symbol]	[Symbol]	Vrchní elektrické vedení VVN 110 kV
[Symbol]	[Symbol]	Vrchní elektrické vedení VN 35 kV
[Symbol]	[Symbol]	Trafostanice
[Symbol]	[Symbol]	Vodovodní řád
[Symbol]	[Symbol]	Vodojem
[Symbol]	[Symbol]	Automatická tlaková (zvyšovací) stanice
[Symbol]	[Symbol]	Úpravna vody
[Symbol]	[Symbol]	Vodní elektrárna
[Symbol]	[Symbol]	Vodní zdroj povrchové vody - pro zásobování pitnou vodou
[Symbol]	[Symbol]	Ostatní vodní zdroje (vč. pramenů, studánek apod.)
[Symbol]	[Symbol]	Kanalizační řád - gravitační
[Symbol]	[Symbol]	Kanalizační řád - výtlač
[Symbol]	[Symbol]	Čerpací stanice kanalizace
[Symbol]	[Symbol]	Čistírna odpadních vod
[Symbol]	[Symbol]	Komunikační vedení
[Symbol]	[Symbol]	Komunikační zařízení
[Symbol]	[Symbol]	Radiový směrový spoj
[Symbol]	[Symbol]	Koridor pro propojovací VTL plynovod s tlakem nad 40 barů
[Symbol]	[Symbol]	VTL plynovod
[Symbol]	[Symbol]	Regulační stanice plynovodu
[Symbol]	[Symbol]	NTL, STL plynovod
[Symbol]	[Symbol]	Katodová ochrana VTL plynovodu
[Symbol]	[Symbol]	Stanice katodové ochrany VTL plynovodu

VEŘEJNĚ PROSPĚŠNÉ STAVBY A OPATŘENÍ		
[Symbol]	VU1	Založení prvků územního systému ekologické stability - NRBK K 75
[Symbol]	VU2	Založení prvků územního systému ekologické stability - RBK 1357
[Symbol]	VU3	Založení prvků územního systému ekologické stability - RBK 1358
[Symbol]	VT1	Technická infrastruktura - propojovací VTL plynovod s tlakem nad 40 barů
[Symbol]	VT2	Technická infrastruktura - ČOV Kraskov
[Symbol]	VT3	Technická infrastruktura - ČOV Žďárec u Seče

Klad listů:



ODŮVODNĚNÍ ZMĚNY č.1 ÚZEMNÍHO PLÁNU SEČ KOORDINAČNÍ VÝKRES

Projektant:

REGIO, projektový ateliér s.r.o.

REGIO s.r.o.
**PROJEKTOVÝ ATELIÉR
HRADEC KRÁLOVÉ**

Autorský kolektiv:

Ing. arch. Jana Šejvlová, RNDr. Lukáš Zemánek, Ph.D., Ing. Zlata Macháčová,
Pavel Kupka, Jan Harčarik

Měřítko:

1 : 5 000

Objednatel:

Město Seč

Návrh:

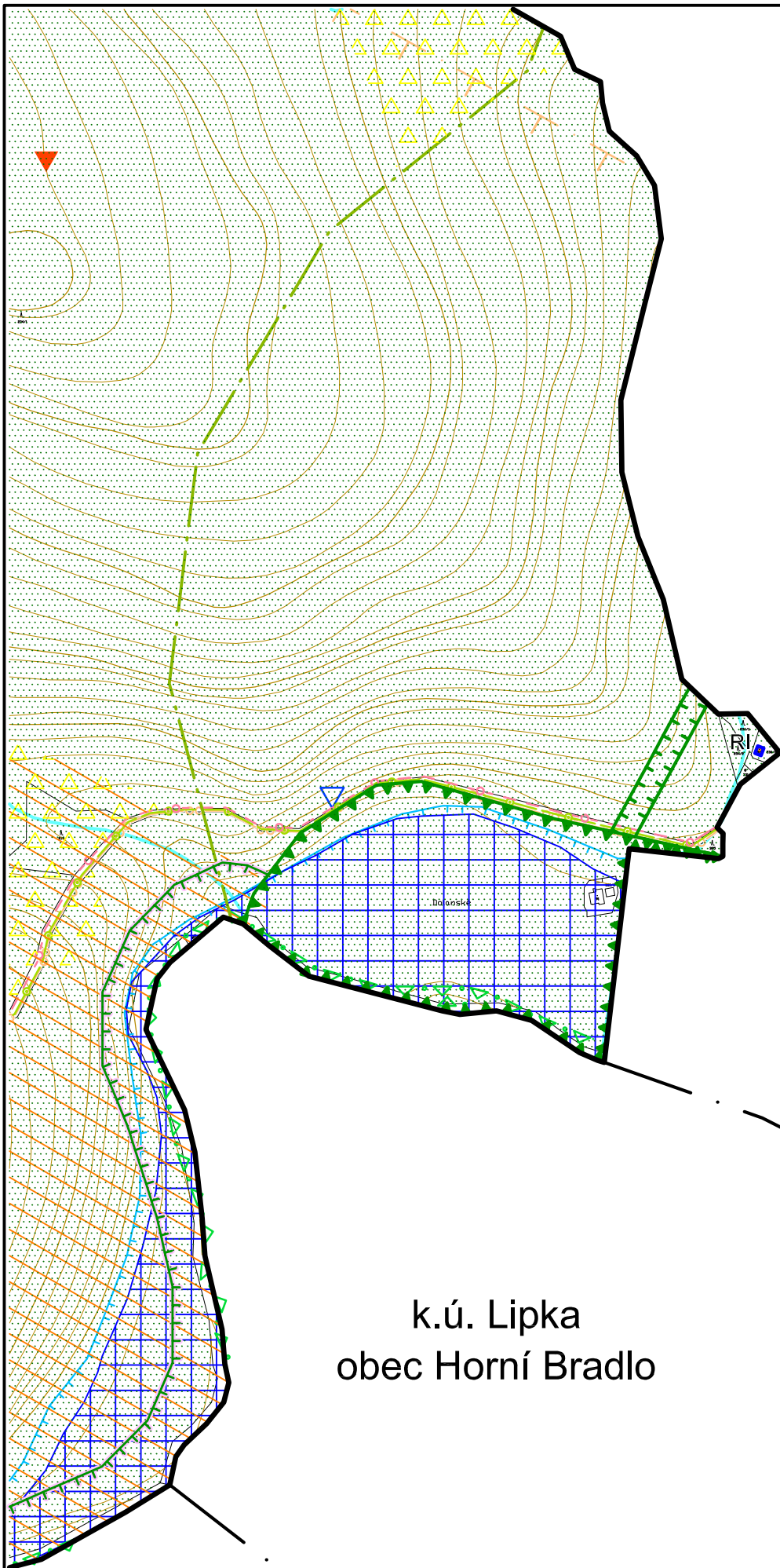
Leden 2019

Pořizovatel:

Městský úřad Chrudim

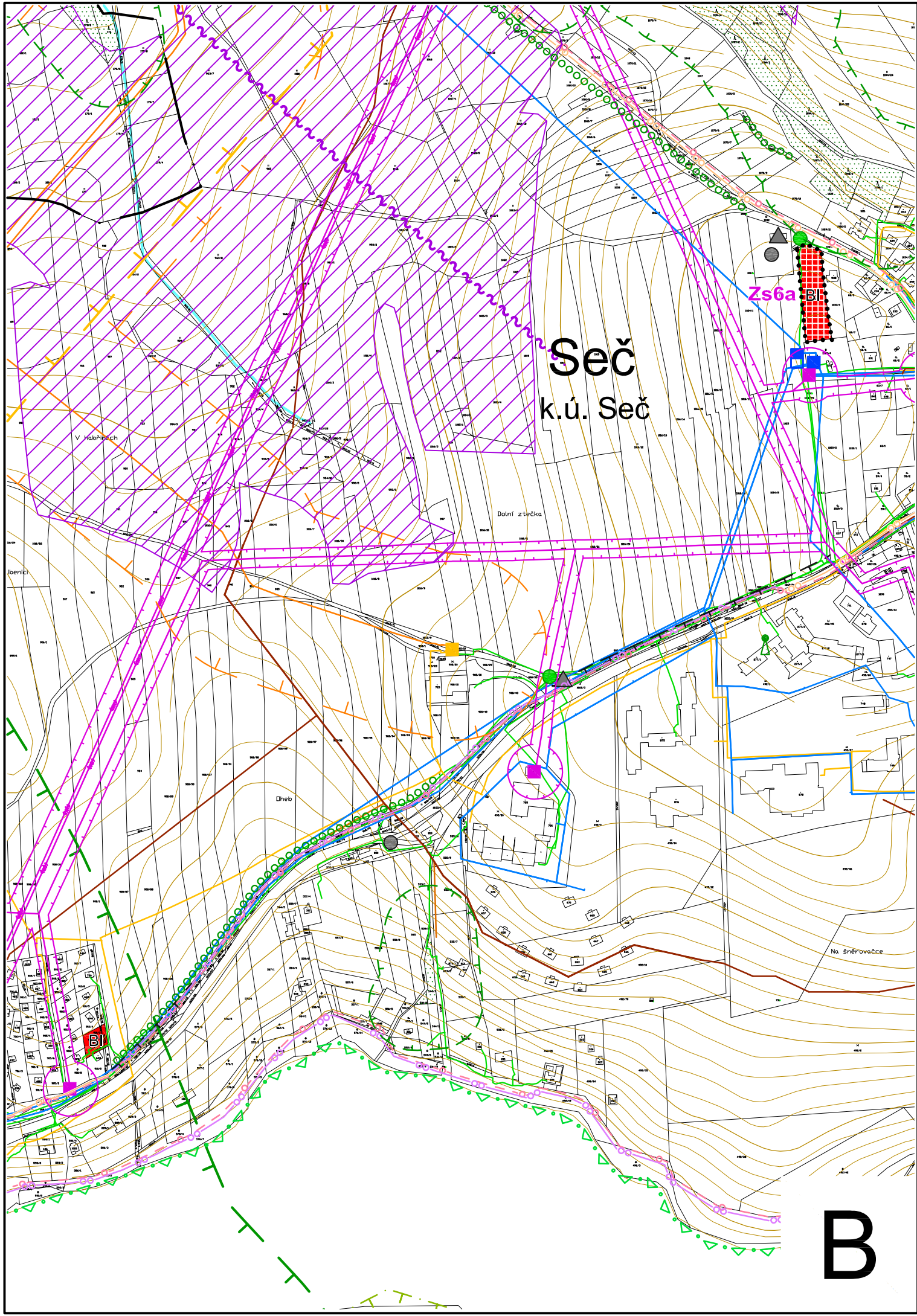
Vydaná Změna č.1:

Červen 2019



k.ú. Lipka
obec Horní Bradlo

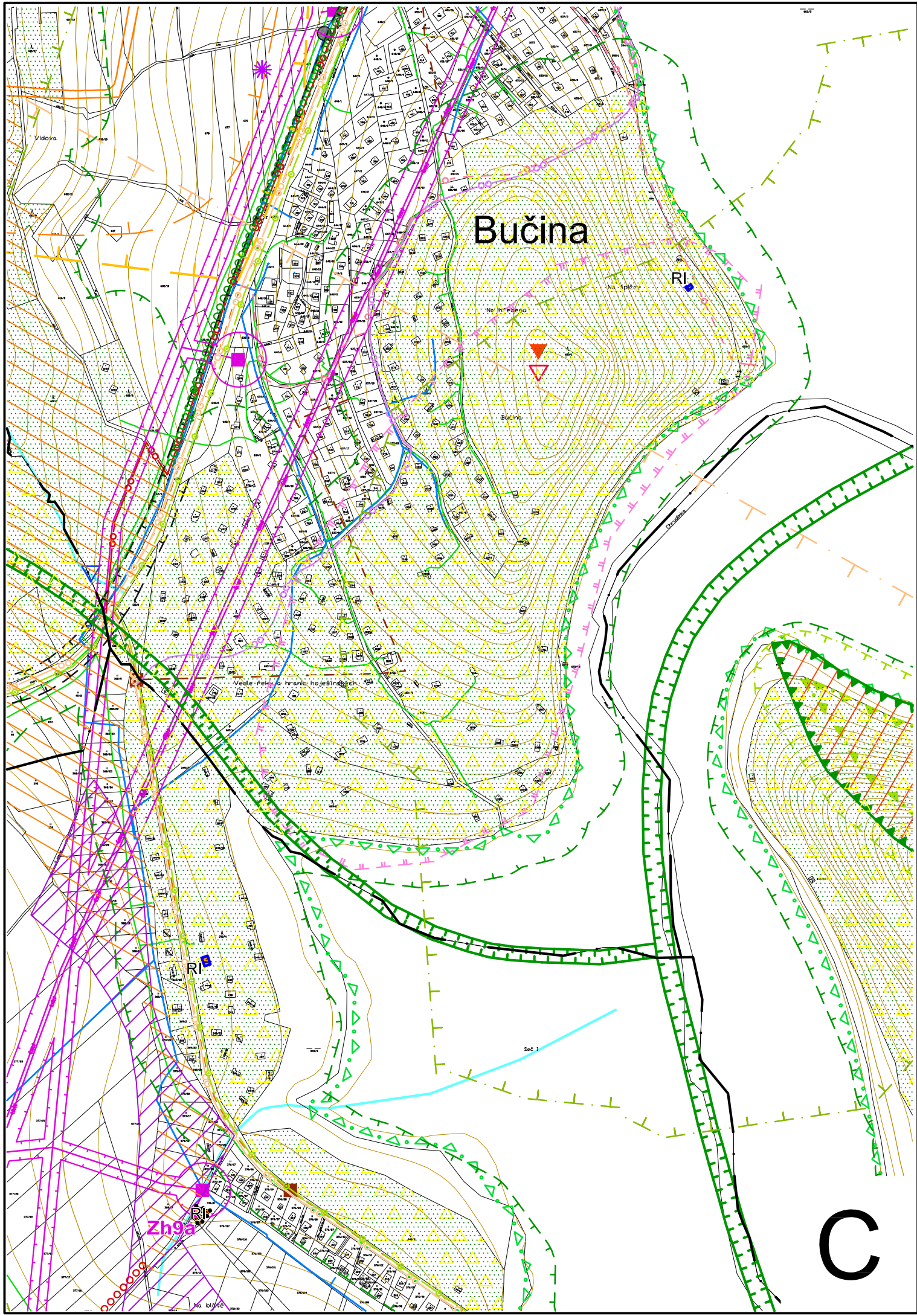
A



Seč
k.ú. Seč

Zs6a BI

B



Bučina

RI

Vešta. Reš. v hranic. hojšinjenen

Zh9a

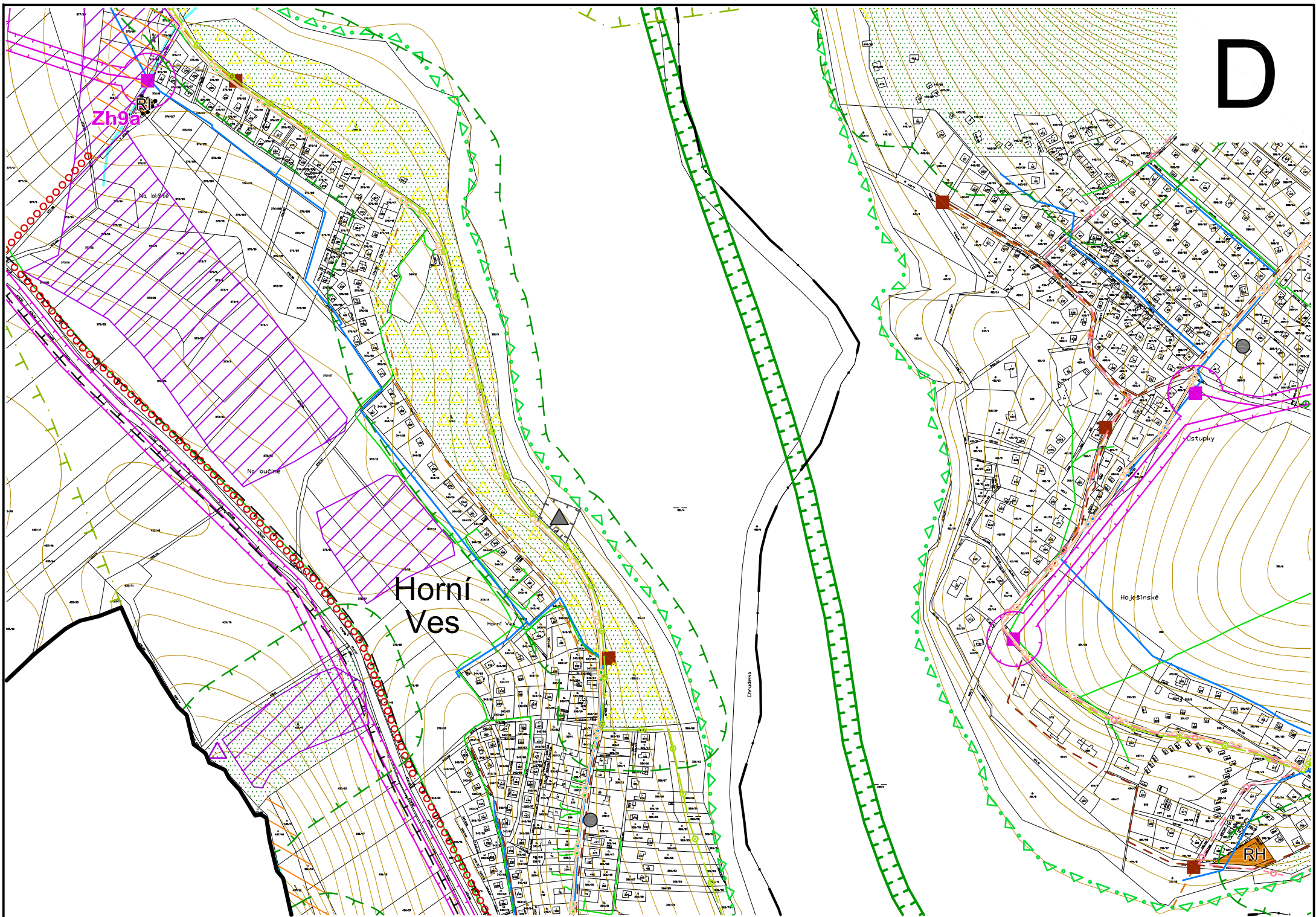
C

Sec 1

Vidava

No. 119/2

D



Horní Ves

Hojšinské

Ostupy

Zh9a

Nv bučce

Nv bučine

Druhářka

RH

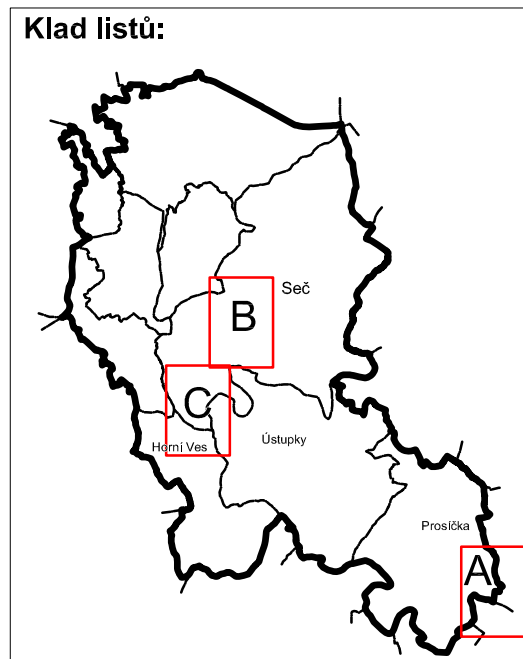
ODŮVODNĚNÍ ZMĚNY č.1 ÚZEMNÍHO PLÁNU SEČ

LEGENDA:

STAV / PLOCHY STABILIZOVANÉ	NÁVRH / PLOCHY ZMĚN	ÚZEMNÍ REZERVA	
HRANICE ÚZEMNÍCH JEDNOTEK			
			Hranice řešeného území
			Hranice katastrálního území
			Hranice zastavěného území dle Změny č.1
			Zastavitelných plochy (Z) dle Změny č.1

ZÁBOR ZPF A PUPFL			
			Plochy záboru zemědělského půdního fondu
			Hranice BPEJ
72914			Kód BPEJ
III.			Třída ochrany
			I. a II. třída ochrany ZPF
			Investice do půdy
			Hlavní odvodňovací zařízení

Klad listů:



ODŮVODNĚNÍ ZMĚNY č.1 ÚZEMNÍHO PLÁNU SEČ VÝKRES PŘEDPOKLÁDANÝCH ZÁBORŮ PŮDNÍHO FONDU

Projektant:

REGIO, projektový ateliér s.r.o.

REGIO s.r.o.
PROJEKTOVÝ ATELIÉR
HRADEC KRÁLOVÉ

Autorský kolektiv:

Ing. arch. Jana Šejvlová, RNDr. Lukáš Zemánek, Ph.D., Ing. Zlata Macháčová,
Pavel Kupka, Jan Harčarik

Měřítko:

1 : 5 000

Objednatel:

Město Seč

Návrh:

Leden 2019

Pořizovatel:

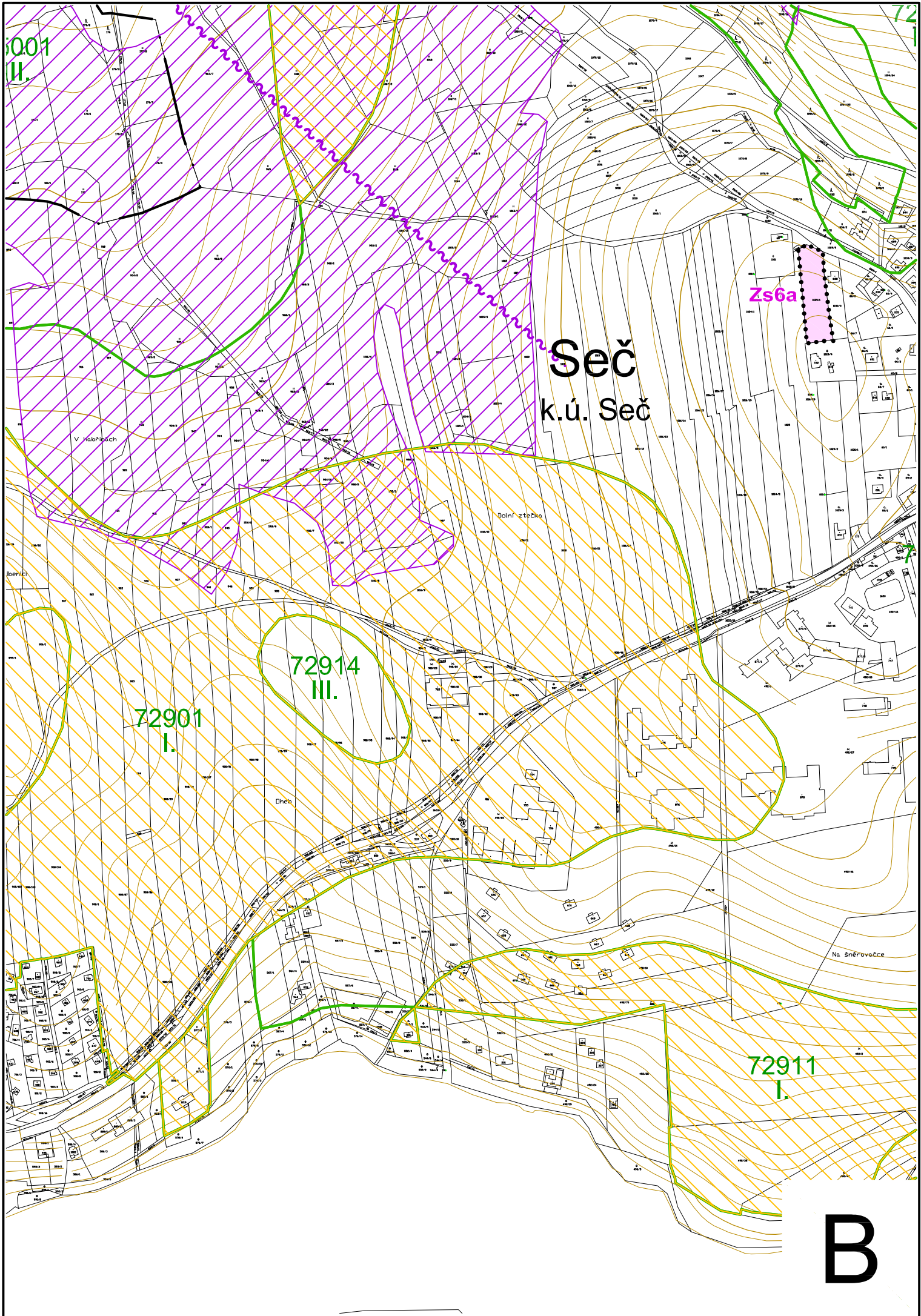
Městský úřad Chrudim

Vydaná Změna č.1:

Červen 2019

k.ú. Lipka
obec Horní Bradlo

A



72901 II.

Zs6a

Seč
k.ú. Seč

72901 I.

72914 III.

72911 I.

B

72914
III.

99

Bučina

Na hřebeně

Na špičce

Bučina

75011
III.

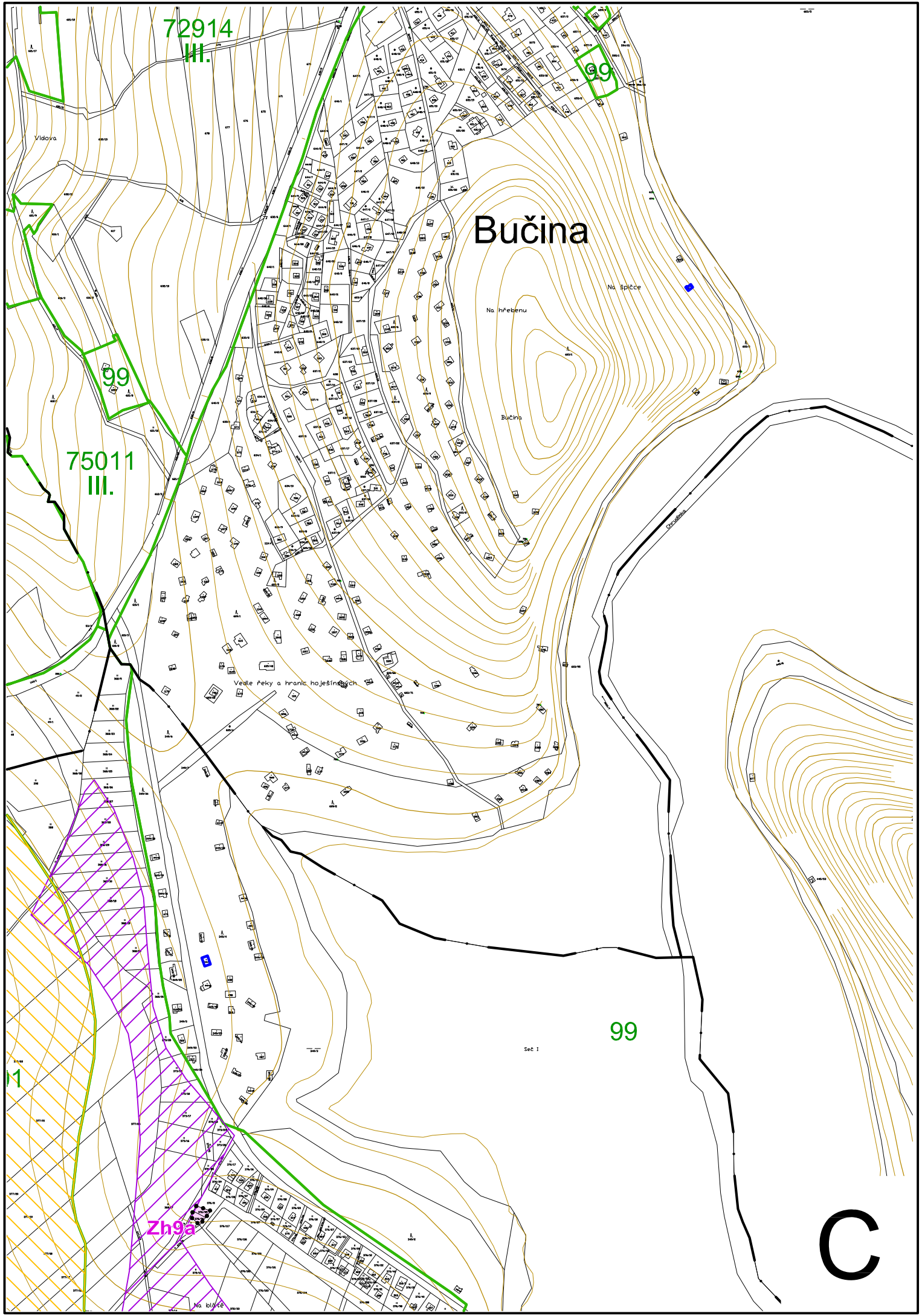
Vedle řeky a hranic hořejších

99

Seč I

Zh9a

C



Poučení:

Proti Změně č. 1 Územního plánu Seč vydané formou opatření obecné povahy nelze podat opravný prostředek (§173 odst. 2 zákona č. 500/2004 Sb. správní řád v platném znění). Po vydání bude platné a účinné znění Změny č. 1 Územního plánu Seč, tj. textová, grafická část Změny č. 1 Územního plánu Seč, uloženo na Městském úřadu Chrudim - úřadu územního plánování, na stavebním úřadu v Třemošnici, na KrÚ Pardubického kraje Odboru rozvoje (oddělení územního plánování) a na Městském úřadě v Seči. Doklady o pořízení budou v souladu s § 165 odst. 1 stavebního zákona předány městu Seč.

.....
razítko obce

.....
Marcel Vojtěch
starosta města Seč

.....
Ing. Jiří Michálek
místostarosta města Seč

Účinnost: V souladu se zněním § 55c stavebního zákona změnu územního plánu a úplné znění územního plánu po této změně město Seč doručí veřejnou vyhláškou, dnem doručení změny územního plánu a úplného znění nabývá změna účinnosti.

Seznam příloh, které jsou nedílnou součástí tohoto opatření obecné povahy jsou k dispozici na Městském úřadu Chrudim, Odbor územního plánování a reg. rozvoje, oddělení úřadu územního plánování a na Městském úřadě Seč.