













































PRÁVNÍ STAV ÚP PO ZMĚNĚ č.1

LEGENDA:

stav	návrh ÚP	
		hranice řešeného, katastrálního území
		hranice zastavěného území k datu 03/2014
		hranice zastavitelné plochy
		označení zastavitelných ploch
		označení ploch územních rezerv
		označení ostatních rozvojových ploch nezastavitelného území
		plochy lesa
		vodní plochy a toky

DOPRAVNÍ INFRASTRUKTURA

stav	návrh ÚP	
		železnice
		ochranné pásmo dráhy
		pásmo havarijního plánování - železnice
		koridor rychlostní silnice R35
		silnice I. třídy
		silnice III. třídy
		silniční ochranné pásmo
		pásmo havarijního plánování - silnice I. třídy
		místní obslužné a účelové komunikace
		dopravní napojení lokality
		zastávka HD
		izochrony dostupnosti 5 / 8 minut
		parkoviště
		trasa vodního kanálu D-O-L (územní rezerva)

TECHNICKÁ INFRASTRUKTURA

	nadzemní vedení elektro VVN 110 kV a VN 35 kV
	trafostanice
	ochranné pásmo vedení a zařízení elektrizační soustavy
	VTL plynovod
	bezpečnostní pásmo plynárenských zařízení
	STL plynovod
	radioreleová trasa AČR
	ochranné pásmo komunikačního vedení AČR
	optická síť elektronických komunikací

- ☐ jevy informativní
- ☒ jevy vymezené ÚP

PRÁVNÍ STAV ÚP PO ZMĚNĚ č.1

<p>Objednatel : Obec OSTROV</p>		<div><div>atelier</div><div>aurum[®]</div><div>S.r.o.</div><div>ARCHITEKTURA • URBANISMUS REGIONÁLNÍ ÚZEMNÍ MANAGEMENT</div></div>
<p>Zhotovitel : Atelier AURUM s.r.o. Pardubice</p>		
<p>Zodpovědný projektant : Ing. arch. Ivana Petrá Zpracovatelský kolektiv : Ing. arch. Jana Půlpýtlová Michal Izák Ing. arch. Dana Suchánková Olga Lukášová Ing. Drahomír Ježek</p>	<p>zakázka : 14/04</p> <p>etapa: ÚP po Změně č.1</p> <p>datum : 10/2014</p> <p>měřítko : 1 : 5 000</p>	

OSTROV - ÚZEMNÍ PLÁN

Hlavní výkres - veř. infrastruktura - energ., doprava

príloha č. **B2b**