

ZPRÁVA O UPLATŇOVÁNÍ ÚZEMNÍHO PLÁNU ŽLEBSKÉ CHVALOVICE 2022

za červenec 2017 – listopad 2022



Návrh určený k projednání a schválení zastupitelstvem obce dle ustanovení § 55 odst. 1 zákona č. 183/2006 Sb., o územním plánování a stavebním řádu (stavební zákon), ve znění pozdějších předpisů.

Zpracovatel:
MěÚ Chrudim, odd. ÚP, Ing. Hana Kovandová
Červen 2023

Obsah:

- 1) úvod
- 2) vyhodnocení uplatňování územního plánu včetně vyhodnocení změn podmínek, na základě kterých byl územní plán vydán (§ 5 odst. 6 stavebního zákona), a vyhodnocení případných nepředpokládaných negativních dopadů na udržitelný rozvoj území
- 3) problémy k řešení v územním plánu vyplývající z územně analytických podkladů
- 4) vyhodnocení souladu územního plánu s politikou územního rozvoje a územně plánovací dokumentací vydanou krajem
- 5) vyhodnocení potřeby vymezení nových zastavitelných ploch podle § 55 odst. 4 stavebního zákona
- 6) pokyny pro zpracování návrhu změny územního plánu v rozsahu zadání změny
- 7) požadavky a podmínky pro vyhodnocení vlivů návrhu změny územního plánu na udržitelný rozvoj území (§ 19 odst. 2 stavebního zákona), pokud je požadováno vyhodnocení vlivů na životní prostředí nebo nelze vyloučit významný negativní vliv na evropsky významnou lokalitu nebo ptačí oblast
- 8) požadavky na zpracování variant řešení návrhu změny územního plánu, je-li zpracování variant vyžadováno
- 9) návrh na pořízení nového územního plánu, pokud ze skutečností uvedených pod písmeny a) až e) vyplyne potřeba změny, která podstatně ovlivňuje koncepci územního plánu
- 10) požadavky na eliminaci, minimalizaci nebo kompenzaci negativních dopadů na udržitelný rozvoj území, pokud byly ve vyhodnocení uplatňování územního plánu zjištěny
- 11) návrhy na aktualizaci zásad územního rozvoje
- 12) závěr

1) úvod

Zpráva o uplatňování územního plánu Žlebské Chvalovice vychází z § 55 odst. 1 stavebního zákona a § 15 vyhlášky č. 500/2006 Sb., o územně analytických podkladech, územně plánovací dokumentaci a způsobu evidence územně plánovací činnosti (dále jen vyhláška). V § 55 odst. 1 stavebního zákona je stanoveno, že pořizovatel územního plánu předloží zastupitelstvu obce nejpozději do 4 let zprávu o uplatňování územního plánu v uplynulém období.

Územní plán Žlebské Chvalovice nabyl účinnosti dne 26. 7. 2017.

Návrh Zprávy o uplatňování územního plánu Žlebské Chvalovice 2022 bude projednán s dotčenými orgány a zpráva následně schválena zastupitelstvem obce.

Zpráva o uplatňování územního plánu Žlebské Chvalovice 2022 řeší období od vydání územního plánu v červenci 2017 do doby sepsání tohoto návrhu zprávy o uplatňování 2022 v listopadu 2022.

2) vyhodnocení uplatňování územního plánu včetně vyhodnocení změn podmínek, na základě kterých byl územní plán vydán (§ 5 odst. 6 stavebního zákona), a vyhodnocení případných nepředpokládaných negativních dopadů na udržitelný rozvoj území

Vyhodnocení využití návrhových ploch

Zábor zemědělského půdního fondu při vydání územního plánu činil celkově 4,03 ha. Celkem územní plán Žlebské Chvalovice vymezil deset návrhových ploch:

- pro funkční využití BV – bydlení v rodinných domech – venkovské byly vymezeny návrhové lokality Z1, Z2, Z3, Z4, Z5, Z6, Z8, Z9,
- pro funkční využití W – plochy vodní a vodohospodářské byla vymezena lokalita Z7,
- pro funkční využití ZS – plochy zeleně – soukromá a vyhrazená byla vymezena lokalita Z10.

Územní plán pro žádnou z návrhových ploch nestanovil povinnost prověřit možnost jejího využití územní studií.

Podané návrhy k pořízení změny

Obec Žlebské Chvalovice byla pořizovatelem vyzvána ke spolupráci při zpracování návrhu zprávy o uplatňování ÚP Žlebské Chvalovice a požádána, aby případné podněty ke změně územního plánu předala do jeho rukou.

Obec předala pořizovateli tyto podněty ke změně územního plánu Žlebské Chvalovice:

- změna funkčního využití pozemku p. č. 1318 v k. ú. Žlebské Chvalovice na BV – bydlení v rodinných domech,
- uvedení územně plánovací dokumentace do souladu se skutečným stavem území – změna funkčního využití pozemku p. č. 1147 v k. ú. Žlebské Chvalovice z PV – plochy veřejných prostranství na BV – bydlení v rodinných domech – venkovské,

- možnost oplocení pozemku p. č. 1101 v k. ú. Žlebské Chvalovice pozemku (je možné již nyní jako dočasné oplocení dle přípustného využití ploch NZ za podmínky dodržení prostupu krajinou, v tomto případě především zajištění přístupu na pozemek p. č. 104/3 v k. ú. Žlebské Chvalovice, není tedy potřeba řešit změnou územního plánu),
- změna funkčního využití pozemku p. č. 384/1 v k. ú. Žlebské Chvalovice z ZS - zeleň soukromá na BV - bydlení v rodinných domech – venkovské.

Žlebské Chvalovice dokončily komplexní pozemkové úpravy, katastrální mapa územního plánu neodpovídá aktuální katastrální mapě. Tato záležitost musí být řešena při nejbližší aktualizaci územního plánu.

Vyhodnocení negativních dopadů na udržitelný rozvoj území („URÚ“)

Během doby platnosti územního plánu Žlebské Chvalovice nebyly zjištěny negativní dopady na udržitelný rozvoj území.

3) problémy k řešení v územním plánu vyplývající z územně analytických podkladů

V době zpracování zprávy jsou platné ÚAP aktualizované k 31. 12. 2020. Z aktualizace ÚAP nevyplývají pro ÚP Žlebské Chvalovice žádné problémy k řešení.

4) vyhodnocení souladu územního plánu s politikou územního rozvoje a územně plánovací dokumentací vydanou krajem

V době vydání ÚP Žlebské Chvalovice byla platná PÚR České republiky ve znění Aktualizace č. 1.

V současné době je platná PÚR ČR ve znění Aktualizace č. 4. Území obce neleží v rozvojové oblasti republikového významu. Aktualizace č. 4 PÚR ČR vymezila novou specifickou oblast SOB9 (čl. 75b), ve které se projevuje aktuálně problém s ohrožením suchem, do této oblasti spadá i území Žlebských Chvalovic. V rámci územně plánovací činnosti je potřeba vytvářet podmínky pro zmírnění dopadů sucha na území ČR. Při nejbližší změně územního plánu je třeba vyhodnotit jeho soulad se specifickou oblastí SOB9.

Z dané PÚR pro obec Žlebské Chvalovice nevyplývají žádné nové úkoly. Územní plán Žlebské Chvalovice respektuje republikové priority územního plánování pro zajištění udržitelného rozvoje území.

Ze Zásad územního rozvoje Pardubického kraje v znění aktualizace č. 3, účinné od 12. 9. 2020, vyplývá následující:

- priority územního plánování kraje pro zajištění udržitelného rozvoje území, které jsou stanoveny v kapitole 1 ZÚR Pk,
- zásady pro usměrňování územního rozvoje stanovené čl. 108 písm. b) ZÚR Pk,
- cílové kvality krajin 13 Železné hory a 14 Ronovsko,
- řešené území spadá do specifické oblasti krajského významu SOBk 4 Třemošnicko, jehož zásady pro usměrňování územního rozvoje a rozhodování o změnách v území jsou uvedeny v čl. 71i ZÚR

- úkol pro územní plánování upřesnit v územních plánech zásady pro krajinný typ lesozemědělský dle č. 130, 131 ZÚR Pk a zemědělský dle čl. 132, 133 ZÚR Pk. Pro zachování nebo dosažení cílové kvality krajiny jsou v čl. 137o ZÚR Pk stanoveny společné úkoly pro územní plánování v oblasti koncepce krajiny.

Ze ZÚR Pk vyplývá existence následujících ploch a koridorů:

- nadregionální biocentrum 59 Lichnice,
- EVL Lichnice – Kaňkove hory,
- CHKO Železné hory.

Nové zájmy nadmístního významu nebyly aktualizací č. 3 ZÚR vymezeny.

5) vyhodnocení potřeby vymezení nových zastavitelných ploch podle § 55 odst. 4 stavebního zákona

V Žlebských Chvalovicích došlo k zahájení výstavby v jediné z lokalit bydlení, a to k realizaci jednoho rodinného domu v lokalitě Z3. Výstavba rodinného bydlení pokračuje na volných pozemcích ve stabilizovaných plochách, případně přestavbou stávajících objektů. Vymezování dalších rozsáhlých návrhových ploch není s ohledem na rozsah návrhových lokalit žádoucí a nebyla prokázána potřeba jejich vymezení.

Výstavba na dalších lokalitách není možná ve většině případů především z důvodu neřešitelných majetkových, případně komplikovaného řešení dopravní obslužnosti.

6) pokyny pro zpracování návrhu změny územního plánu v rozsahu zadání změny

Obsah zadání změny č. 1 ÚP Žlebské Chvalovice:

- a) požadavky na základní koncepci rozvoje území obce, vyjádřené zejména v cílech zlepšování dosavadního stavu, včetně rozvoje obce a ochrany hodnot jejího území, v požadavcích na změnu charakteru obce, jejího vztahu k sídelní struktuře a dostupnosti veřejné infrastruktury; v členění na
 1. urbanistickou koncepci, zejména na prověření plošného a prostorového uspořádání zastavěného území a na prověření možných změn, včetně vymezení zastavitelných ploch,
 2. koncepci veřejné infrastruktury, zejména na prověření uspořádání veřejné infrastruktury a možnosti jejích změn,
 3. koncepci uspořádání krajiny, zejména na prověření plošného a prostorového uspořádání nezastavěného území a na prověření možných změn, včetně prověření, ve kterých plochách je vhodné vyloučit umístování staveb, zařízení a jiných opatření pro účely uvedené v § 18 odst. 5 stavebního zákona,
- b) požadavky na vymezení ploch a koridorů územních rezerv a na stanovení jejich využití, které bude nutno prověřit,
- c) požadavky na prověření vymezení veřejně prospěšných staveb, veřejně prospěšných opatření a asanací, pro které bude možné uplatnit vyvlastnění nebo předkupní právo,

- d) požadavky na prověření vymezení ploch a koridorů, ve kterých bude rozhodování o změnách v území podmíněno vydáním regulačního plánu, zpracováním územní studie nebo uzavřením dohody o parcelaci,
- e) případný požadavek na zpracování variant řešení,
- f) požadavky na uspořádání obsahu návrhu územního plánu a na uspořádání obsahu jeho odůvodnění včetně měřítek výkresů a počtu vyhotovení,

Cílem navrhované změny územního plánu je prověření možnosti změn funkčního využití u části podaných podnětů a narovnání stavu mezi územně plánovací dokumentací a skutečností, spočívajících v těchto hlavních bodech:

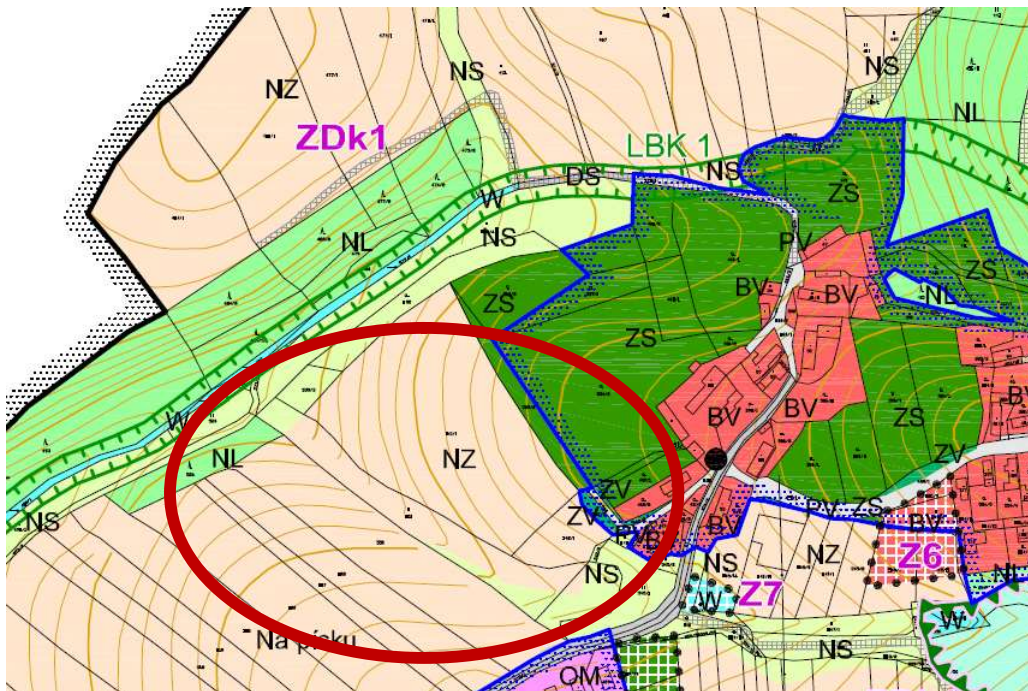
- aktualizace katastrální mapy po provedených komplexních pozemkových úpravách jako mapového podkladu územního plánu Žlebské Chvalovice,
- převod územního plánu Žlebské Chvalovice na jednotný standard dle § 20a zákona č. 183/2006 Sb., stavební zákon,
- nově zastavěné území převést z ploch návrhových do ploch stabilizovaných – na základě toho aktualizovat hranice zastavěného území.

- **a1) požadavky na urbanistickou koncepci, zejména na prověření plošného a prostorového uspořádání zastavěného území a na prověření možných změn, včetně vymezení zastavitelných ploch,**

Změna č. 1 ÚP prověří na základě rozhodnutí zastupitelstva obce možnost změny funkčního využití:

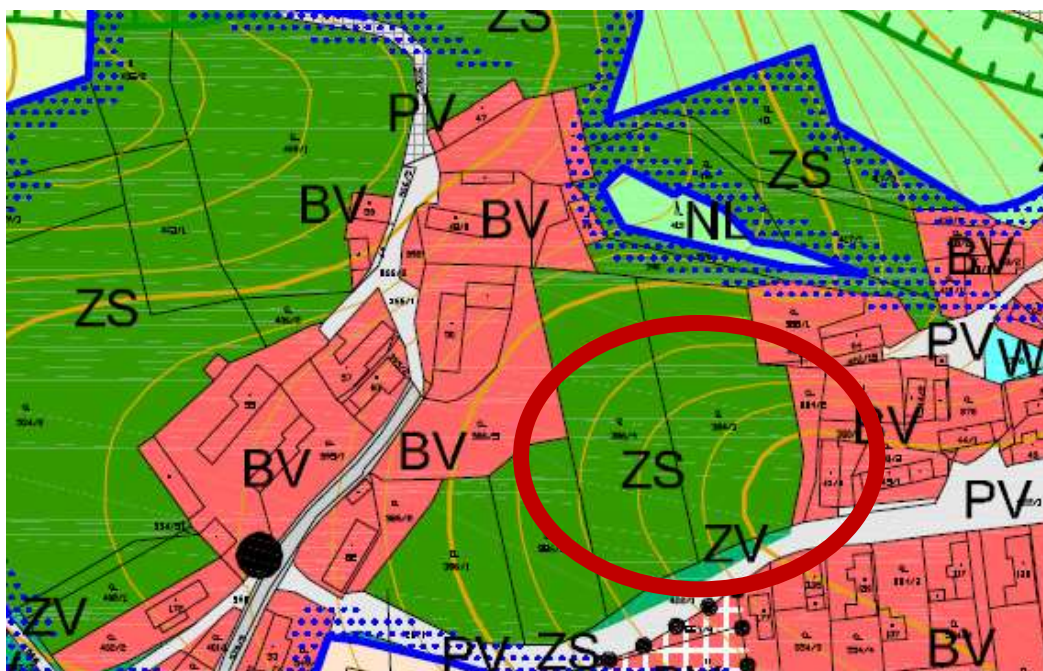
- funkčního využití pozemku p. č. 1318 v k. ú. Žlebské Chvalovice na BV – bydlení v rodinných domech (pořizovatel nedoporučil změnu funkčního využití s ohledem na fakt, že pozemek nenavazuje na zastavěné území obce, nebyla prokázána potřeba vymezení nových návrhových ploch nad rámec územního plánu, v nichž návrhové plochy zůstaly v naprosté většině případů nevyužité. Záměr byl zamítnut i urbanistou CHLO Železné hory), Zastupitelstvo obce Žlebské Chvalovice změnu ÚP schválilo, tudíž bude změna funkčního využití změnou č. 1 ÚP Žlebské Chvalovice prověřena,

Výřez z hlavního výkresu ÚP Žlebské Chvalovice:



- změna funkčního využití pozemku p. č. 384/1 v k. ú. Žlebské Chvalovice z ZS - zeleň soukromá na BV - bydlení v rodinných domech – venkovské – pořizovatel doporučuje vymezit plochu BV pouze na pozemku dotčeného pozemku, a to v části přiléhající k místní komunikaci, zadní trakt pozemku ponechat nadále ve funkčním využití ZS – zeleň soukromá. Nebylo konzultováno s CHKO Železné hory.

Výřez z hlavního výkresu ÚP Žlebské Chvalovice:



- v souladu se skutečným stavem a v území platnou legislativou dojde změnou
č. 1 Žlebské Chvalovice:

- k aktualizaci zastavěného území a hranic zastavěného území – po případné realizaci staveb a jejich vložení do KN v rámci řešeného území,
- aktualizaci podkladové katastrální mapy v souladu s výsledky komplexních pozemkových úprav,
- k převedení územně plánovací dokumentace do jednotného standardu dle § 20a stavebního zákona,
- zapracování nových skutečností a limitů z aktuálního stavu nadřazené ÚPD – ZÚR Pk a PÚR ČR.

V návrhu změny územního plánu je nezbytné doplnit vyhodnocení a zdůvodnění potřebnosti vymezení nových zastavitelných ploch (dle § 55 odst. 4 stavebního zákona).

Obecně budou aktualizována veškerá ochranná pásma vyplývající z ÚAP, tj. ochranná pásma komunikací, inženýrských sítí, hlavní prvky ÚSES, ochranná pásma vodních zdrojů, záplavová území a další, stejně jako stávající i navržená komunikační síť.

- **a2) požadavky na koncepci veřejné infrastruktury, zejména na prověření uspořádání veřejné infrastruktury a možnosti jejích změn,**

Dopravní infrastruktura

Navržená změna územního plánu nevyžaduje žádné změny základní koncepce dopravní infrastruktury oproti stavu, jak je stanovena územním plánem.

Technická infrastruktura

Vzhledem k rozsahu nových rozvojových ploch se nepředpokládá potřeba navýšení kapacity stávajících inženýrských sítí.

Občanské vybavení

Navržená změna nemění zásadně koncepci občanské vybavenosti obce.

Veřejná prostranství

Navržená změna nemění koncepci veřejných prostranství v obci.

Odstraňování odpadů

V odstraňování odpadů nedochází ve srovnání s ÚP k žádným změnám.

- **a3) požadavky na koncepci uspořádání krajiny, zejména na prověření plošného a prostorového uspořádání nezastavěného území a na prověření možných změn, včetně prověření, ve kterých plochách je vhodné vyloučit umístování staveb, zařízení a jiných opatření pro účely uvedené v § 18 odst. 5 stavebního zákona,**

- požadavky na plošné a prostorové uspořádání území (urbanistickou koncepci a koncepci uspořádání krajiny)

Nové rozvojové lokality většího rozsahu nebudou vymezovány, dochází pouze ke změně funkčního využití dvou návrhových lokalit, koncepce uspořádání krajiny zůstává beze změny.

- požadavky na ochranu a rozvoj hodnot území

V plochách dotčených navrhovanou změnou se nenachází chráněná území evidovaná dle zákona 114/92 Sb., o ochraně přírody a krajiny, ani evidované významné krajinné prvky (VKP).

V návrhu změny ÚP bude v případě potřeby zpracováno vyhodnocení navrhovaných záborů půdního fondu. Z hlediska ochrany ZPF bude v maximální možné míře postupováno podle § 4 a 5 zákona ČNR č.334/1992 Sb., o ochraně zemědělského půdního fondu (úplné znění vyhlášeno č. 231/1999 Sb.) a podle § 3,4 a přílohy č. 3 vyhlášky MŽP č.13/1994 Sb. o podrobnostech ochrany ZPF, a metodickými pokyny MŽP ČR ze dne 1.10.1996 č.j. OOLP/1067/96 k odnímání půdy ze ZPF.

- další požadavky vyplývající ze zvláštních právních předpisů (například požadavky na ochranu veřejného zdraví, civilní ochrany, obrany a bezpečnosti státu, ochrany ložisek nerostných surovin, geologické stavby území, ochrany před povodněmi a jinými rizikovými přírodními jevy)

Celé správní území je dotčeno zájmy AČR.

Ad b) požadavky na vymezení ploch a koridorů územních rezerv a na stanovení jejich využití, které bude nutno prověřit,

Nové plochy ani koridory územních rezerv nebudou vymezovány.

Ad c) požadavky na prověření vymezení veřejně prospěšných staveb, veřejně prospěšných opatření a asanací, pro které bude možné uplatnit vyvlastnění nebo předkupní právo,

Nové veřejně prospěšné stavby ani veřejně prospěšná opatření nebudou vymezovány.

Ad d) požadavky na prověření vymezení ploch a koridorů, ve kterých bude rozhodování o změnách v území podmíněno vydáním regulačního plánu, zpracováním územní studie nebo uzavřením dohody o parcelaci,

Nové plochy, ve kterých by bylo rozhodování o změnách podmíněno vydáním regulačního plánu nebo uzavřením dohody o parcelaci, vymezeny nebudou.

Ad e) případný požadavek na zpracování variant řešení,

V rámci zpracování změny č. 1 územního plánu Žlebské Chvalovice není požadováno zpracování variant řešení.

Ad f) požadavky na uspořádání obsahu návrhu územního plánu a na uspořádání obsahu jeho odůvodnění včetně měřítek výkresů a počtu vyhotovení,

Obsah návrhu změny č. 1 územního plánu bude odpovídat požadavkům přílohy č. 7 k vyhlášce č. 500/2006 Sb. o územně analytických podkladech, územně plánovací dokumentaci a způsobu evidence územně plánovací činnosti.

Odůvodnění dokumentace návrhu změny bude obsahovat srovnávací text s vyznačením změn výrokové části oproti úplnému znění územního plánu. Pro vydání změny č. 1 ÚP Žlebské Chvalovice bude vypracováno úplné znění po vydání změny č. 1 ÚP Žlebské Chvalovice.

Návrh změny č. 1 ÚP Žlebské Chvalovice bude zpracován zjednodušenou formou na výkresech formátu A3 v rozsahu dotčeného území a v členění platného územního plánu, tzn.

- návrh změny č. 1 ÚP:

A1 -	TEXTOVÁ ČÁST	
A2 -	VÝKRESOVÁ ČÁST	1 : 5 000
	1	výkres základního členění území
	2	hlavní výkres

- odůvodnění návrhu změny č. 1 ÚP:

B1 -	TEXTOVÁ ČÁST - odůvodnění	
B2 -	GRAFICKÁ ČÁST	
	1	koordinační výkres 1 : 5 000
	2	výkres širších vztahů 1 : 100 000
	3	výkres předpokládaných záborů půd.fondu 1 : 5 000

Zpracování dokumentace bude provedeno digitální formou dle stavebního zákona, kompletní textová a výkresová část bude předána v papírové i digitální podobě.

Počet vyhotovení k předání pořizovateli je stanoven takto:

- návrh k veřejnému projednání zm. č. 1 územním plánu	1 x
- čistopis změny č. 1 územního plánu	4 x
- úplné znění po vydání zm. č. 1 ÚP	4 x

Ad g) požadavky na vyhodnocení předpokládaných vlivů územního plánu na udržitelný rozvoj území.

Bude výsledkem projednání změny č. 1 ÚP Žlebské Chvalovice, zda takové požadavky vzhledem k obsahu změny č. 1 ÚP Žlebské Chvalovice vyvstanou.

7) požadavky a podmínky pro vyhodnocení vlivů návrhu změny územního plánu na udržitelný rozvoj území (§ 19 odst. 2 stavebního zákona), pokud je požadováno vyhodnocení vlivů na životní prostředí nebo nelze vyloučit významný negativní vliv na evropsky významnou lokalitu nebo ptačí oblast

Bude výsledkem projednání změny č. 1 ÚP Žlebské Chvalovice, zda takové požadavky vzhledem k obsahu změny č. 1 ÚP Žlebské Chvalovice vyvstanou.

8) požadavky na zpracování variant řešení návrhu změny územního plánu, je-li zpracování variant vyžadováno

Nevyvstala potřeba variantního řešení změny č. 1 ÚP Žlebské Chvalovice.

9) návrh na pořízení nového územního plánu, pokud ze skutečností uvedených pod písmeny a) až e) vyplýne potřeba změny, která podstatně ovlivňuje koncepci územního plánu

Potřeba změny, která podstatně ovlivňuje koncepci územního plánu, nevyvstala.

10) požadavky na eliminaci, minimalizaci nebo kompenzaci negativních dopadů na udržitelný rozvoj území, pokud byly ve vyhodnocení uplatňování územního plánu zjištěny

Negativní dopady na udržitelný rozvoj území nevyvstaly.

11) návrhy na aktualizaci zásad územního rozvoje

Během projednávání návrhu zprávy o uplatňování ani v době účinnosti ÚP Žlebské Chvalovice nevyvstaly návrhy na aktualizaci ZÚR Pk.

12) závěr

Návrh zprávy o uplatňování územního plánu Žlebské Chvalovice za uplynulé období byl ve smyslu § 55 odst. 1 stavebního zákona a dle § 47 odst. 2 stavebního zákona před jeho předložením zastupitelstvu obce ke schválení zaslán dotčeným orgánům, sousedním obcím, krajskému úřadu a obci, pro kterou je zpráva zpracována. Do 30 dnů od obdržení návrhu zprávy o uplatňování územního plánu Žlebské Chvalovice mohly dotčené orgány a krajský úřad jako nadřízený orgán uplatnit své požadavky na obsah zprávy o uplatňování ÚP Žlebské Chvalovice vyplývající ze zvláštních právních předpisů a územně plánovacích podkladů.

Ve stejné lhůtě uplatnily své podněty sousední obce. Nejpozději 7 dní před uplynutím této lhůty doručil příslušný orgán ochrany přírody pořizovateli a příslušnému úřadu stanovisko dle § 45i zákona o ochraně přírody a krajiny.

Do 15 dnů ode dne doručení mohl každý u pořizovatele uplatnit písemné připomínky.

Návrh zprávy byl po dobu 30 dnů vyvěšen na úředních deskách Městského úřadu Chrudim a Obecního úřadu Žlebské Chvalovice, dále byl návrh zprávy zveřejněn na webových stránkách města Chrudim.

Zpráva o uplatňování územního plánu Žlebské Chvalovice 2022, doplněná a upravená na základě projednání, je tímto předkládána Zastupitelstvu obce Žlebské Chvalovice ke schválení v souladu s § 6 odst. 5 písm. e) a za použití § 47 odst. 5 stavebního zákona.

Zpráva o uplatňování územního plánu Žlebské Chvalovice 2022 byla schválena Zastupitelstvem obce Žlebské Chvalovice na jeho zasedání dne 16. 6. 2023 pod

číslem usnesení 23/2023, 24/2023, 25/2023, 28/2023 a 29/2023 s tím, že vyvstala potřeba pořízení změny územního plánu Žlebské Chvalovice.

Změna bude pořizována zkráceným způsobem pořizování dle § 55a a 55b stavebního zákona. Určeným zastupitelem pro pořízení změny č. 1 ÚP Žlebské Chvalovice je Ing. Jan Budínský, starosta obce.


Zastupitelstvo obce Žlebské Chvalovice současně v souladu se zněním § 45 stavebního zákona rozhodlo, že náklady na změnu územního plánu budou hrazeny částečnou úhradou nákladů žadatelů o změnu a částečně obcí Žlebské Chvalovice.

Pořizovatelem změny č. 1 ÚP Žlebské Chvalovice bude Městský úřad Chrudim, Odbor územního plánování a regionálního rozvoje, zpracovatelem změny č. 1 ÚP Žlebské Chvalovice bude Ing. arch. Jana Šejvlová z firmy Regio, projektový atelier, Hradec Králové.

Obec Žlebské Chvalovice
č.p. 47, 538 43 Třemošnice
chvalovice@gmail.com
IČO: 15064233

.....
razítko obce


.....
Ing. Lenka Sobotková , místostarostka


.....
Ing. Jan Budínský, starosta