

ODŮVODNĚNÍ ÚZEMNÍHO PLÁNU SMRČEK



































LEGENDA

Základní informace o území

	Hranice kraje
	Hranice ORP
	Řešené území
	Obec s rozšířenou působností pro obec Smrčec
	Obec s pověřeným úřadem pro obec Smrčec
	Silnice I. třídy / kapacitní silnice
	Silnice II. třídy
	Vybrané silnice III. třídy
	Železniční trať
	Hranice chráněné oblasti přirozené akumulace vod

Návrhová část (dle ZÚR)

NÁVRH	ÚZEMNÍ REZERVA	
		Koridor dálnice I. třídy
		Koridor dálnice II. třídy
		Koridor silnice I. třídy / kapacitní silnice
		Koridor silnice II. a III. třídy
		Koridor železnice
		Koridor nadzemního elektrického vedení VVN
		Objekt na elektrické síti (transformovna, ...)
		Koridor VTL plynovodu
		Koridor produktovodu
		Průplavní spojení D-O-L
		Lokalita vhodná pro akumulaci povrchových vod
		Ochrana před povodněmi, poldr, suchá nádrž
		Nadregionální biokoridor
		Nadregionální biocentrum
		Regionální biokoridor
		Regionální biocentrum

ODŮVODNĚNÍ ÚZEMNÍHO PLÁNU SMRČEK VÝKRES ŠIRŠÍCH VZTAHŮ

2

Projektant:
REGIO, projektový ateliér s.r.o.

REGIO s.r.o.
PROJEKTOVÝ ATELIER
HRADEC KRÁLOVÉ

Autorský kolektiv:
Ing. arch. Jana Šejvllová, Ing. Zlata Macháčová,
Pavel Kupka, Jan Harčarik, Ing. Martin Šejvl

Objednatel: Obec Smrčec
Měřítko: 1 : 100 000
Návrh: Srpen 2023
Vydání ÚP: